







Nome Prog.	C080 ARIANO POLESINE				
Proponente	European Energy <i>Special Purpose Vehicle</i> Arian Solar S.r.l. Sede legale: Piazza San Sepolcro, 1 - 20123 Milano (MI) PEC: ariansolar@legalmail.it P.IVA: 13458950964		 EUROPEAN ENERGY		
	Progettazione e Coordinamento	Ren Project S.r.l. Ing. Leopoldo Franceschini Tel. 393 9404464 E-Mail: l.franceschini@renproject.it	 Ren Project	St. Ambientale e Naturalistico	eambiente S.r.l.  Società soggetta ad attività di direzione e coordinamento di E3GROUP2010 S.r.l. Sede legale: Via delle Industrie, 5 - Marghera (Venezia) T. +39 041 8877708 contattaci@eambientesrl.com - www.eambientesrl.com
Consulenza Ambientale	Filippo Tonion Email: f.tonion@treeconsulting.eu Cell: 3270804005 P.IVA: 05489380260		St. Ambientale e Naturalistico	GSB Consulting Srl  Sede legale: Via Ponte di Legno, 7 20134 Milano (MI) Cell. 373.7849614 Mail: gianandrea.bertinazzo@gsbconsulting.it P.IVA: 11882750968	
St. Geologico	GEODELTA S.R.L. S.T.P. Centro Direzionale Villa Fini Via Roma 28 35010 - Limena (PD) info@geodelta.net - www.geodelta.net		Tecnico documentazione Prevenzione Incendi	Fabio Tellatin Ingegneria Ing. Fabio Tellatin Via Monte Pasubio, n. 17/A 35010 Curtarolo (PD) E-mail: fabio.tellatin@gmail.com Cell: 3295982540 PEC: fabio.tellatin@ingpec.eu	
Studio Agr.	Studio Agronomico Dott. Panizon Riccardo Via Toblino, 45 35142 Padova (PD) Cell. 348.382.75.76 PEO: riccardo.panizon@libero.it		Studio archeologico	Nike Servizi per l'Archeologia Dott. Nicola Bacci Via A.Cornaro,20 35020 Codevigo (PD) Email: nicolabacci@yahoo.it PEC: nicola.bacci@pec.it P.IVA 05104280283	
Scala	-----			Foglio	A3
Oggetto	Inquadramento Territoriale			COD.	T02
Opera	PROGETTO PER UN IMPIANTO AGRIVOLTAICO AVANZATO UBICATO NEL COMUNE DI ARIANO NEL POLESINE E RELATIVE OPERE DI CONNESSIONE NEI COMUNI DI ARIANO NEL POLESINE (RO), CORBOLA (RO), MESOLA (FE), CODIGORO (FE)				
Rel. 0.0	Data 02/02/2026	Progettista Ing. Leopoldo Franceschini		Data	Progettista
Rel.					
Rel.					



PROPONENTE
ARIAN SOLAR SRL

INQUADRAMENTO TERRITORIALE
ORTOFOTO

FORMATO
A3

SCALA
1:4.000

Ren Project s.r.l.
Via Altinate, 120 - 35121 Padova (PD)
Tel +39 049 8071385
Fax +39 049 7819659
Info@renproject.it - www.renproject.it

PROGETTAZIONE E COORDINAMENTO

Ing. Leopoldo Franceschini

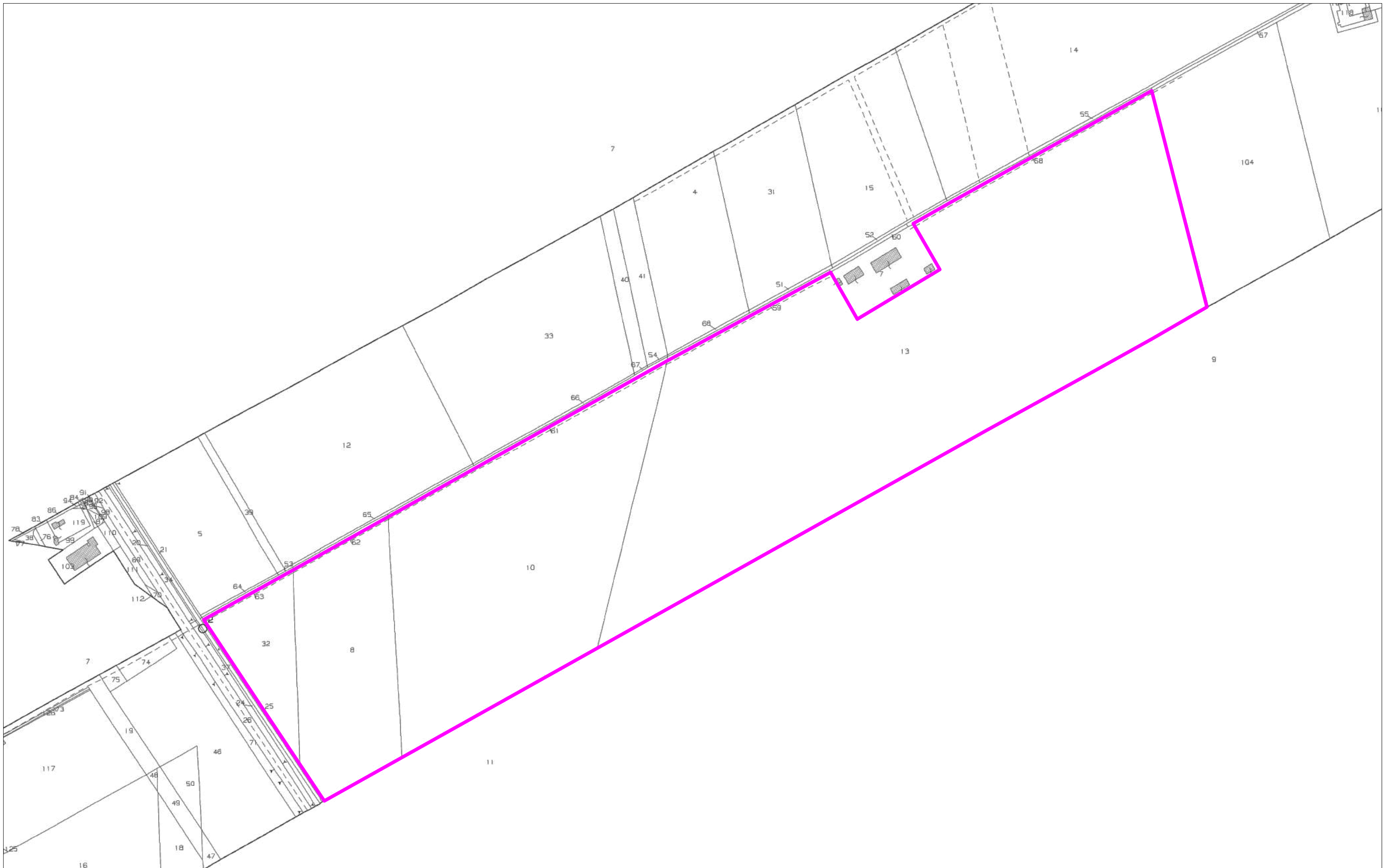
REVISIONE
0.0

DATA
03/02/2025

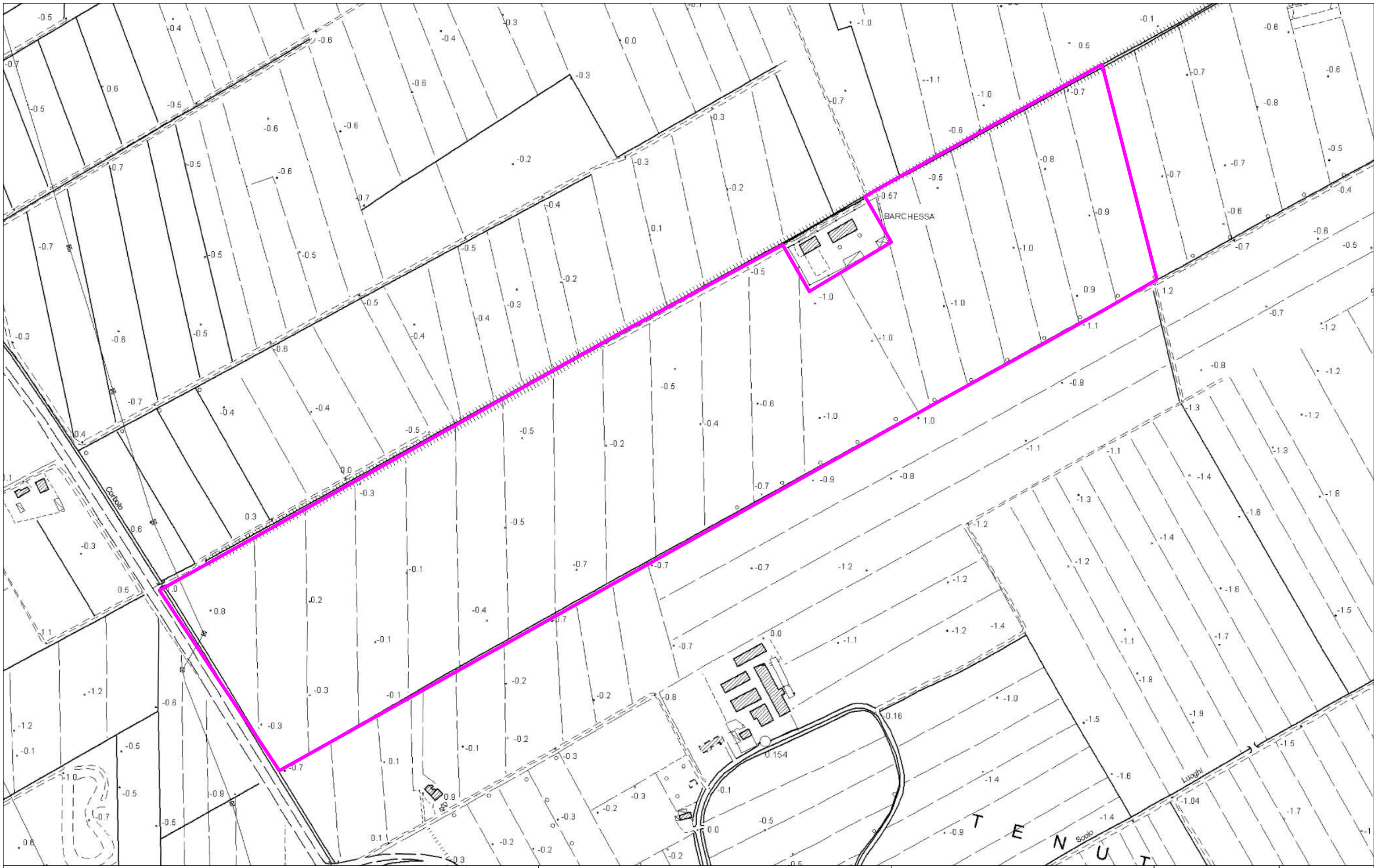
TAVOLA N°

T02

Foglio n. 01 di 25



PROPONENTE ARIAN SOLAR SRL	FORMATO A3	Ren Project s.r.l. Via Altinate, 120 - 35121 Padova (PD) Tel +39 049 8071385 Fax +39 049 7819659 Info@renproject.it - www.renproject.it	PROGETTAZIONE E COORDINAMENTO <hr/> Ing. Leopoldo Franceschini	REVISIONE 0.0	TAVOLA N° T02
INQUADRAMENTO TERRITORIALE ESTRATTO DI MAPPA CATASTALE	SCALA 1:4.000			DATA 03/02/2025	Foglio n. 02 di 25



PROPONENTE ARIAN SOLAR SRL	FORMATO A3
INQUADRAMENTO TERRITORIALE CTR	SCALA 1:5.000

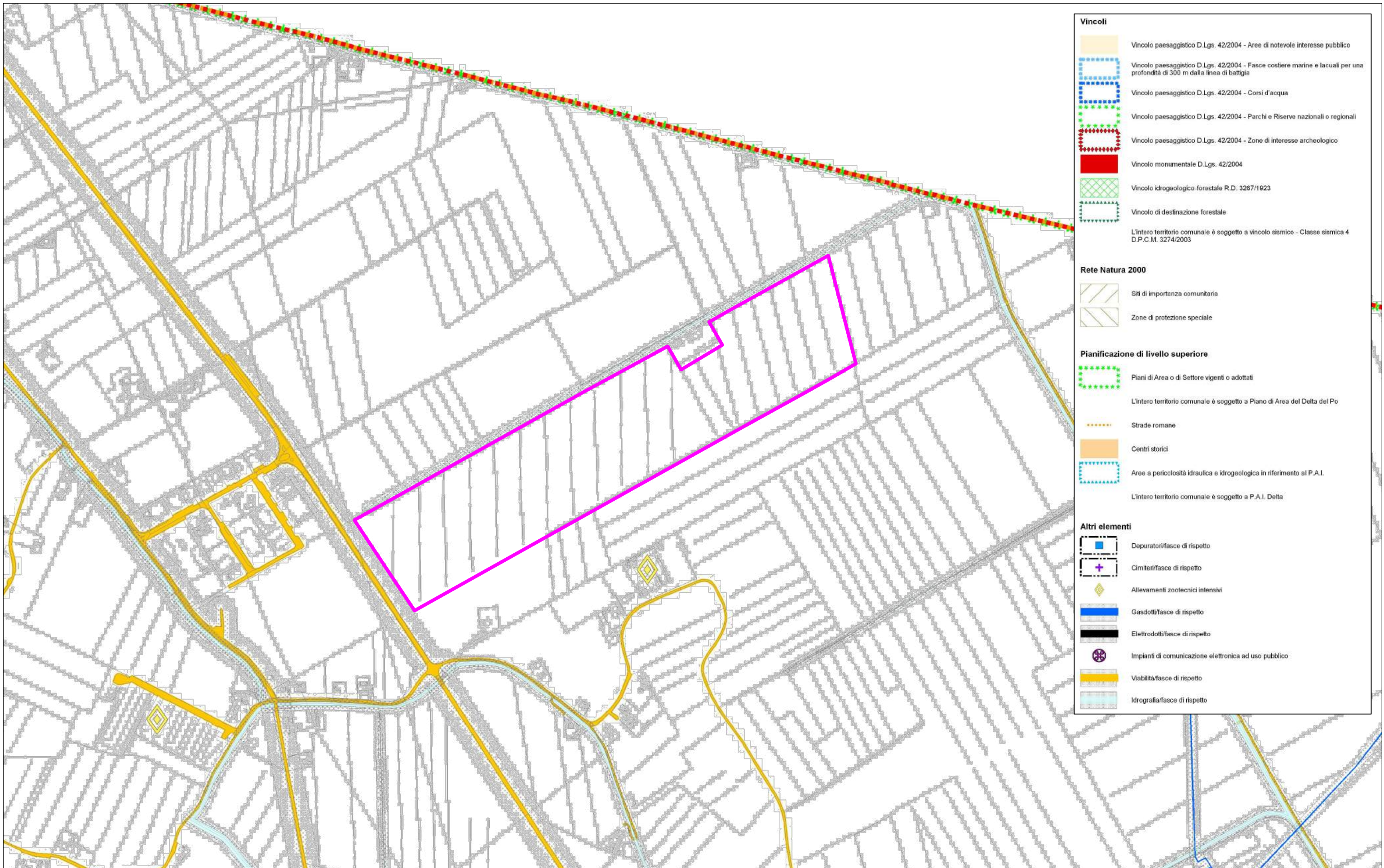
Ren Project s.r.l.
 Via Altinate, 120 - 35121 Padova (PD)
 Tel +39 049 8071385
 Fax +39 049 7819659
Info@renproject.it - www.renproject.it

PROGETTAZIONE E COORDINAMENTO

Ing. Leopoldo Franceschini

REVISIONE
0.0
 DATA
03/02/2025

TAVOLA N°
T02
 Foglio n. 3 di 25



Vincoli

-  Vincolo paesaggistico D.Lgs. 42/2004 - Aree di notevole interesse pubblico
-  Vincolo paesaggistico D.Lgs. 42/2004 - Fasce costiere marine e lacuali per una profondità di 300 m dalla linea di battigia
-  Vincolo paesaggistico D.Lgs. 42/2004 - Corsi d'acqua
-  Vincolo paesaggistico D.Lgs. 42/2004 - Parchi e Riserve nazionali o regionali
-  Vincolo paesaggistico D.Lgs. 42/2004 - Zone di interesse archeologico
-  Vincolo monumentale D.Lgs. 42/2004
-  Vincolo idrogeologico-forestale R.D. 3267/1923
-  Vincolo di destinazione forestale

L'intero territorio comunale è soggetto a vincolo sismico - Classe sismica 4 D.P.C.M. 3274/2003

Rete Natura 2000

-  Siti di importanza comunitaria
-  Zone di protezione speciale

Pianificazione di livello superiore

-  Piani di Area o di Settore vigenti o adottati
- L'intero territorio comunale è soggetto a Piano di Area del Delta del Po
-  Strade romane
-  Centri storici
-  Aree a pericolosità idraulica e idrogeologica in riferimento al P.A.I.
- L'intero territorio comunale è soggetto a P.A.I. Delta

Altri elementi

-  Depuratori/fasce di rispetto
-  Cimiteri/fasce di rispetto
-  Allevamenti zootecnici intensivi
-  Gasdotti/fasce di rispetto
-  Elettrodotti/fasce di rispetto
-  Impianti di comunicazione elettronica ad uso pubblico
-  Viabilità/fasce di rispetto
-  Idrografia/fasce di rispetto

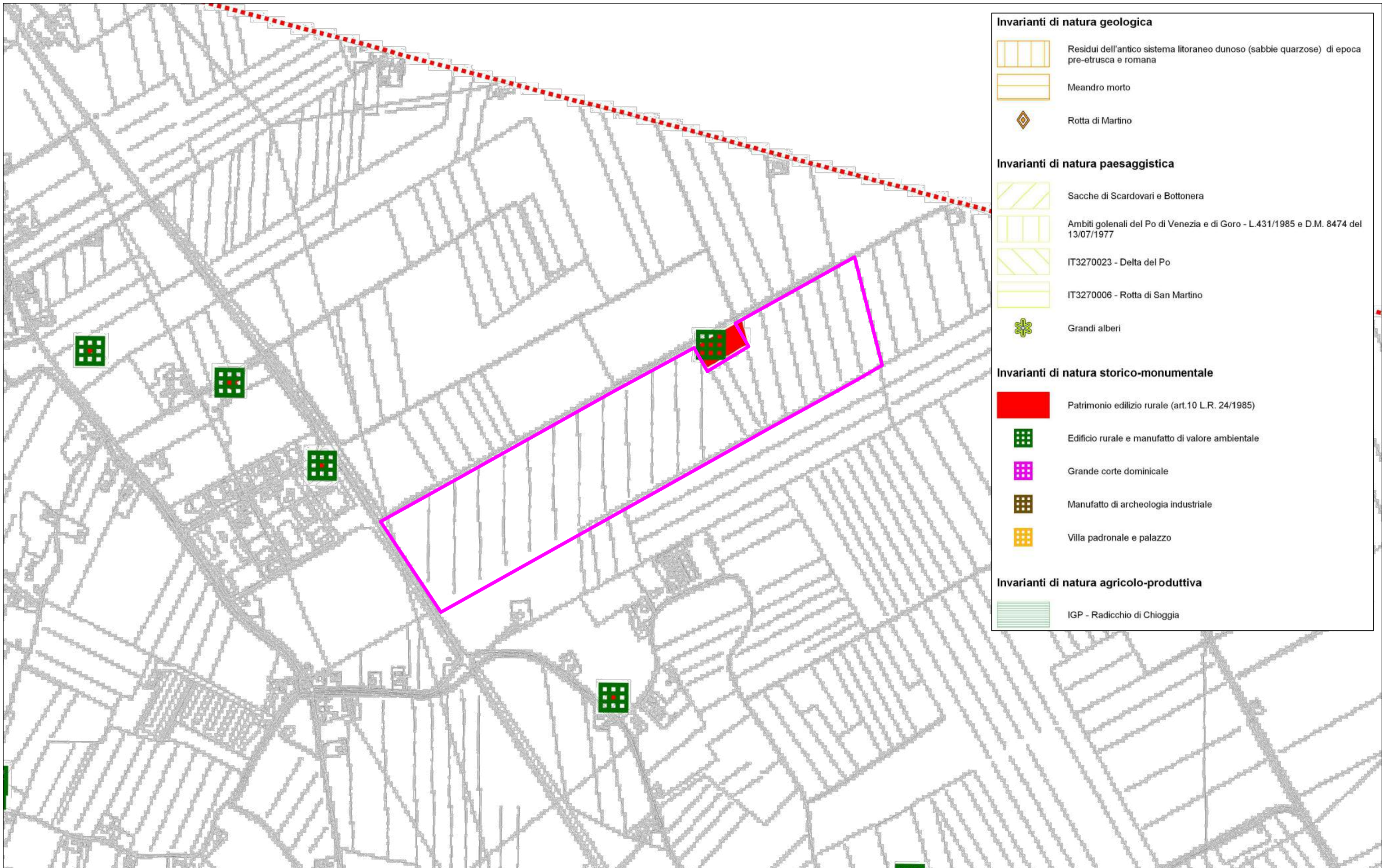
PROPONENTE ARIAN SOLAR SRL	FORMATO A3
INQUADRAMENTO TERRITORIALE PIANO DI ASSETTO DEL TERRITORIO CARTA DEI VINCOLI E DELLA PIANIFICAZIONE TERRITORIALE	SCALA 1:8.000

Ren Project s.r.l.
 Via Altinate, 120 - 35121 Padova (PD)
 Tel +39 049 8071385
 Fax +39 049 7819659
Info@renproject.it - www.renproject.it

PROGETTAZIONE E COORDINAMENTO
Ing. Leopoldo Franceschini

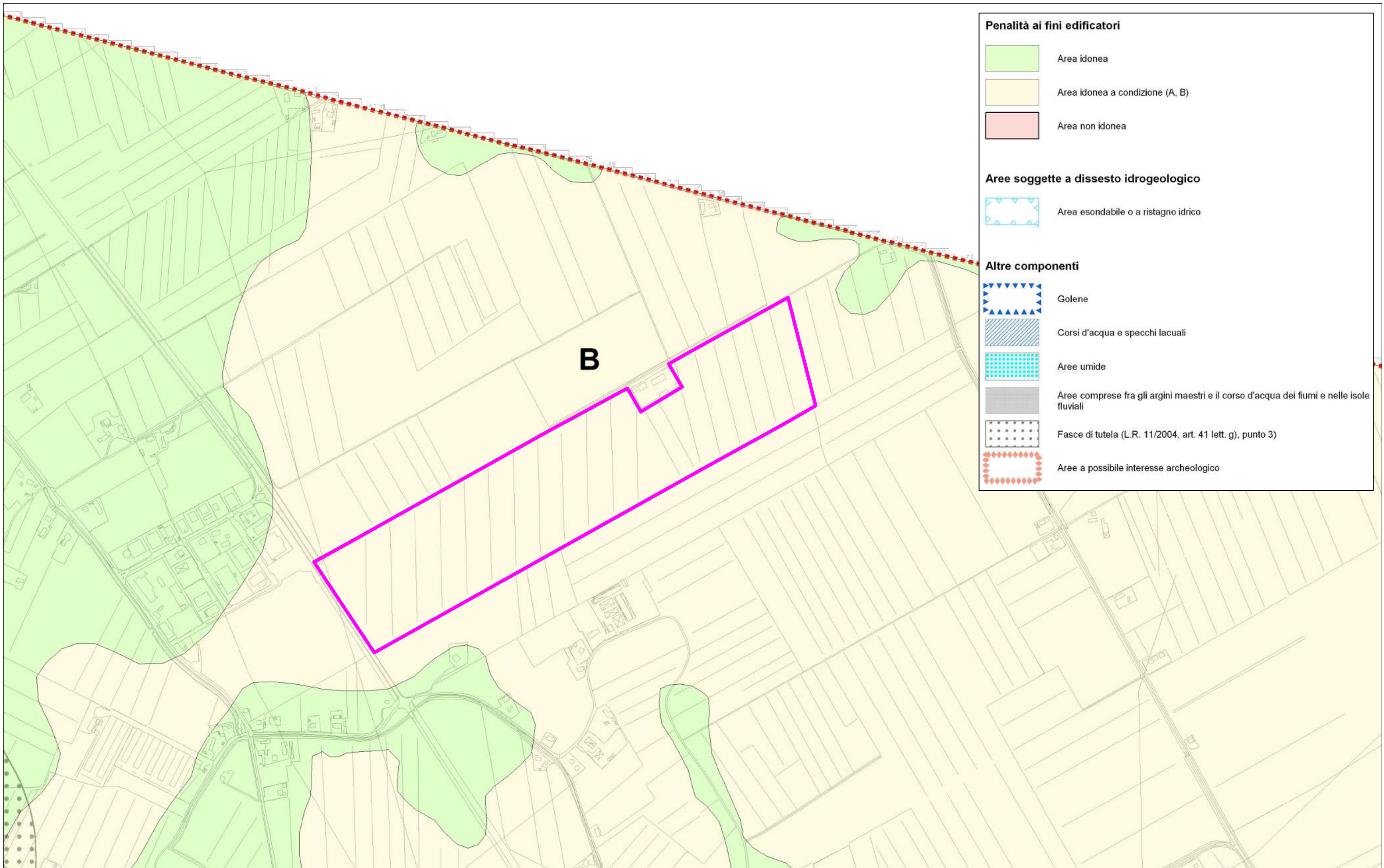
REVISIONE 0.0
DATA 03/02/2025

TAVOLA N°
T02
 Foglio n. 4 di 25






Invarianti di natura geologica	
	Residui dell'antico sistema litoraneo dunoso (sabbie quarzose) di epoca pre-etrusca e romana
	Meandro morto
	Rotta di Martino
Invarianti di natura paesaggistica	
	Sacche di Scardovari e Bottonera
	Ambiti golenali del Po di Venezia e di Goro - L.431/1985 e D.M. 8474 del 13/07/1977
	IT3270023 - Delta del Po
	IT3270006 - Rotta di San Martino
	Grandi alberi
Invarianti di natura storico-monumentale	
	Patrimonio edilizio rurale (art.10 L.R. 24/1985)
	Edificio rurale e manufatto di valore ambientale
	Grande corte dominicale
	Manufatto di archeologia industriale
	Villa padronale e palazzo
Invarianti di natura agricolo-produttiva	
	IGP - Radicchio di Chioggia


PROPONENTE ARIAN SOLAR SRL	FORMATO A3	Ren Project s.r.l. Via Altinate, 120 - 35121 Padova (PD) Tel +39 049 8071385 Fax +39 049 7819659 Info@renproject.it - www.renproject.it	PROGETTAZIONE E COORDINAMENTO Ing. Leopoldo Franceschini	REVISIONE 0.0	TAVOLA N° T02
INQUADRAMENTO TERRITORIALE PIANO DI ASSETTO DEL TERRITORIO CARTA DELLE INVARIANTI	SCALA 1:8.000		DATA 03/02/2025	Foglio n. 5 di 25	









Penalità ai fini edificatori

-  Area idonea
-  Area idonea a condizione (A, B)
-  Area non idonea

Aree soggette a dissesto idrogeologico

-  Area esondabile o a ristagno idrico

Altre componenti

-  Golene
-  Corsi d'acqua e specchi lacuali
-  Aree umide
-  Aree comprese fra gli argini maestri e il corso d'acqua dei fiumi e nelle isole fluviali
-  Fasce di tutela (L.R. 11/2004, art. 41 lett. g), punto 3)
-  Aree a possibile interesse archeologico

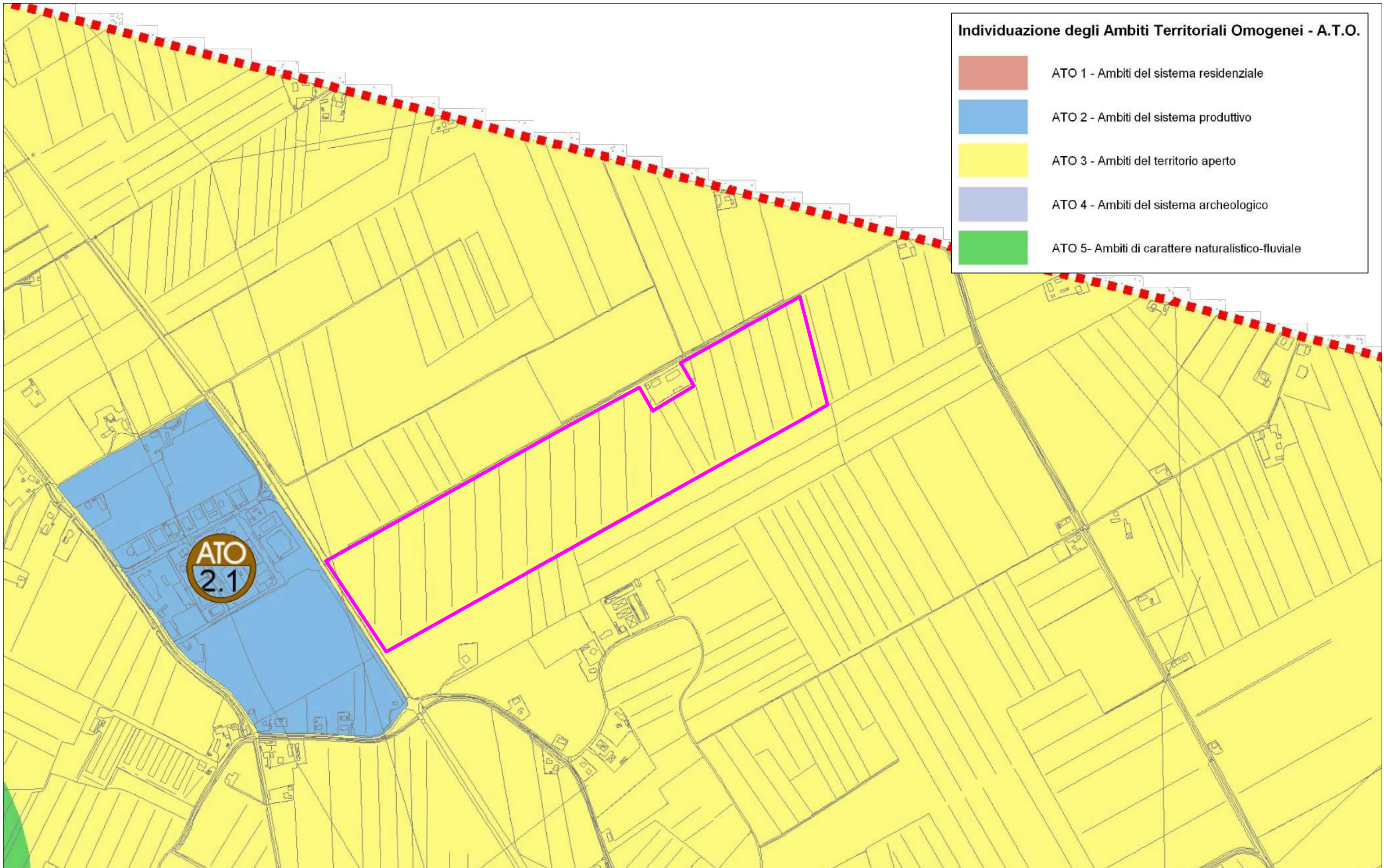
PROPONENTE ARIAN SOLAR SRL	FORMATO A3
INQUADRAMENTO TERRITORIALE PIANO DI ASSETTO DEL TERRITORIO CARTA DELLE FRAGILITÀ	SCALA 1:8.000

Ren Project s.r.l.
 Via Altinate, 120 - 35121 Padova (PD)
 Tel +39 049 8071385
 Fax +39 049 7819659
Info@renproject.it - www.renproject.it

PROGETTAZIONE E COORDINAMENTO
Ing. Leopoldo Franceschini

REVISIONE
0.0
 DATA
03/02/2025

TAVOLA N°
T02
 Foglio n. 6 di 25



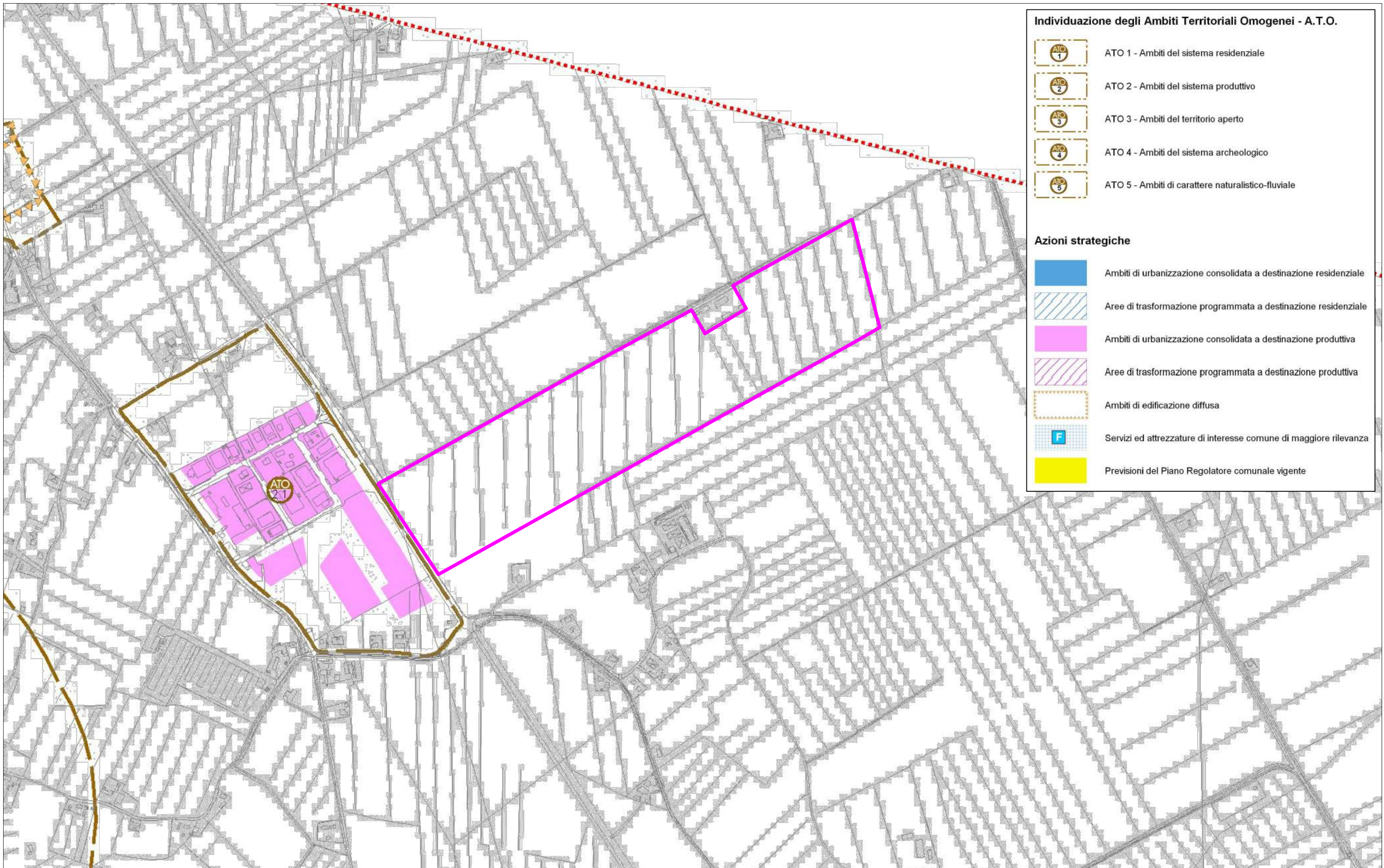
PROPONENTE ARIAN SOLAR SRL	FORMATO A3
INQUADRAMENTO TERRITORIALE PIANO DI ASSETTO DEL TERRITORIO CARTA DELLA DELIMITAZIONE DEGLI A.T.O.	SCALA 1:8.000

Ren Project s.r.l.
 Via Altinate, 120 - 35121 Padova (PD)
 Tel +39 049 8071385
 Fax +39 049 7819659
Info@renproject.it - www.renproject.it

PROGETTAZIONE E COORDINAMENTO
Ing. Leopoldo Franceschini

REVISIONE
0.0
 DATA
03/02/2025

TAVOLA N°
T02
 Foglio n. 7 di 25



Individuazione degli Ambiti Territoriali Omogenei - A.T.O.

-  ATO 1 - Ambiti del sistema residenziale
-  ATO 2 - Ambiti del sistema produttivo
-  ATO 3 - Ambiti del territorio aperto
-  ATO 4 - Ambiti del sistema archeologico
-  ATO 5 - Ambiti di carattere naturalistico-fluviale

Azioni strategiche

-  Ambiti di urbanizzazione consolidata a destinazione residenziale
-  Aree di trasformazione programmata a destinazione residenziale
-  Ambiti di urbanizzazione consolidata a destinazione produttiva
-  Aree di trasformazione programmata a destinazione produttiva
-  Ambiti di edificazione diffusa
-  Servizi ed attrezzature di interesse comune di maggiore rilevanza
-  Previsioni del Piano Regolatore comunale vigente

PROPONENTE
ARIAN SOLAR SRL

INQUADRAMENTO TERRITORIALE
**PIANO DI ASSETTO DEL TERRITORIO
CARTA DEL RAFFRONTO TRA P.A.T. E P.R.G.**

FORMATO
A3

SCALA
1:8.000

Ren Project s.r.l.
Via Altinate, 120 - 35121 Padova (PD)
Tel +39 049 8071385
Fax +39 049 7819659
Info@renproject.it - www.renproject.it

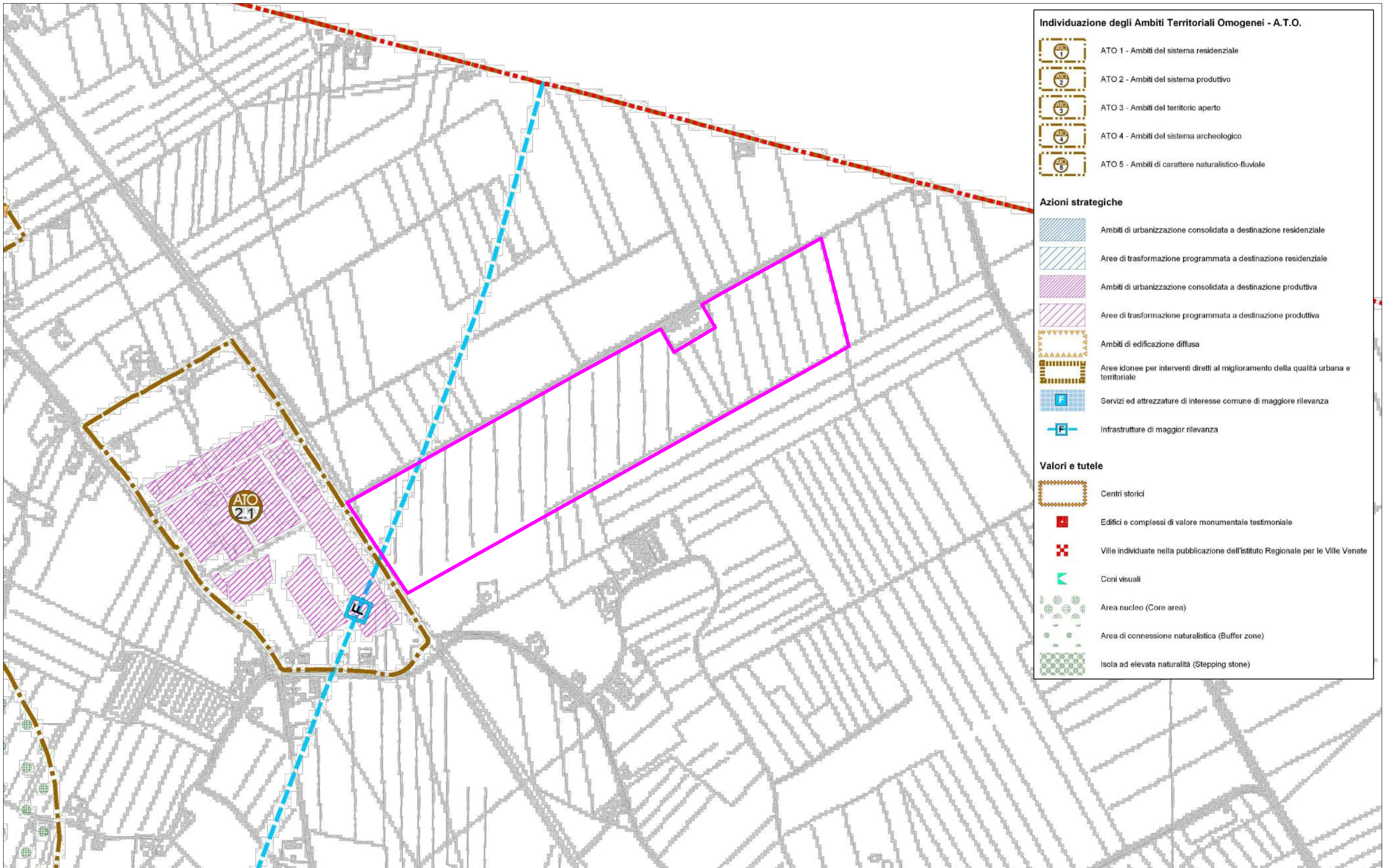
PROGETTAZIONE E COORDINAMENTO
Ing. Leopoldo Franceschini

REVISIONE
0.0

DATA
03/02/2025

TAVOLA N°
T02









Foglio n. 8 di 25










Individuazione degli Ambiti Territoriali Omogenei - A.T.O.

-  ATO 1 - Ambiti del sistema residenziale
-  ATO 2 - Ambiti del sistema produttivo
-  ATO 3 - Ambiti del territorio aperto
-  ATO 4 - Ambiti del sistema archeologico
-  ATO 5 - Ambiti di carattere naturalistico-fluviale

Azioni strategiche

-  Ambiti di urbanizzazione consolidata a destinazione residenziale
-  Aree di trasformazione programmata a destinazione residenziale
-  Ambiti di urbanizzazione consolidata a destinazione produttiva
-  Aree di trasformazione programmata a destinazione produttiva
-  Ambiti di edificazione diffusa
-  Aree idonee per interventi diretti al miglioramento della qualità urbana e territoriale
-  Servizi ed attrezzature di interesse comune di maggiore rilevanza
-  Infrastrutture di maggior rilevanza

Valori e tutele

-  Centri storici
-  Edifici e complessi di valore monumentale testimoniale
-  Ville individuate nella pubblicazione dell'Istituto Regionale per le Ville Venete
-  Coni visuali
-  Area nucleo (Core area)
-  Area di connessione naturalistica (Buffer zone)
-  Isola ad elevata naturalità (Stepping stone)

PROPONENTE
ARIAN SOLAR SRL

INQUADRAMENTO TERRITORIALE
**PIANO DI ASSETTO DEL TERRITORIO
CARTA DELLA TRASFORMABILITÀ**

FORMATO
A3

SCALA
1:8.000

Ren Project s.r.l.
Via Altinate, 120 - 35121 Padova (PD)
Tel +39 049 8071385
Fax +39 049 7819659
Info@renproject.it - www.renproject.it

PROGETTAZIONE E COORDINAMENTO

Ing. Leopoldo Franceschini

REVISIONE

0.0

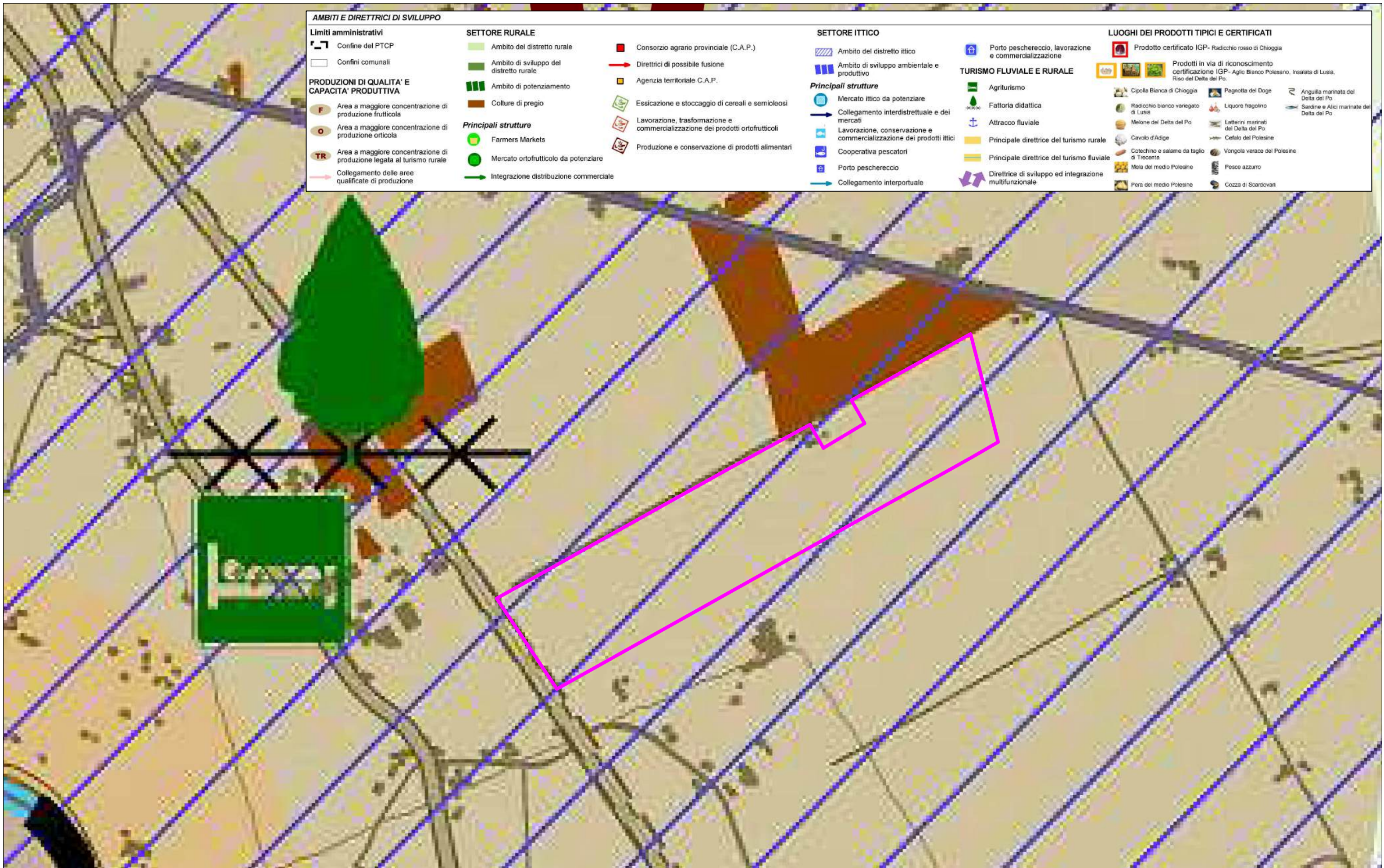
DATA

03/02/2025

TAVOLA N°

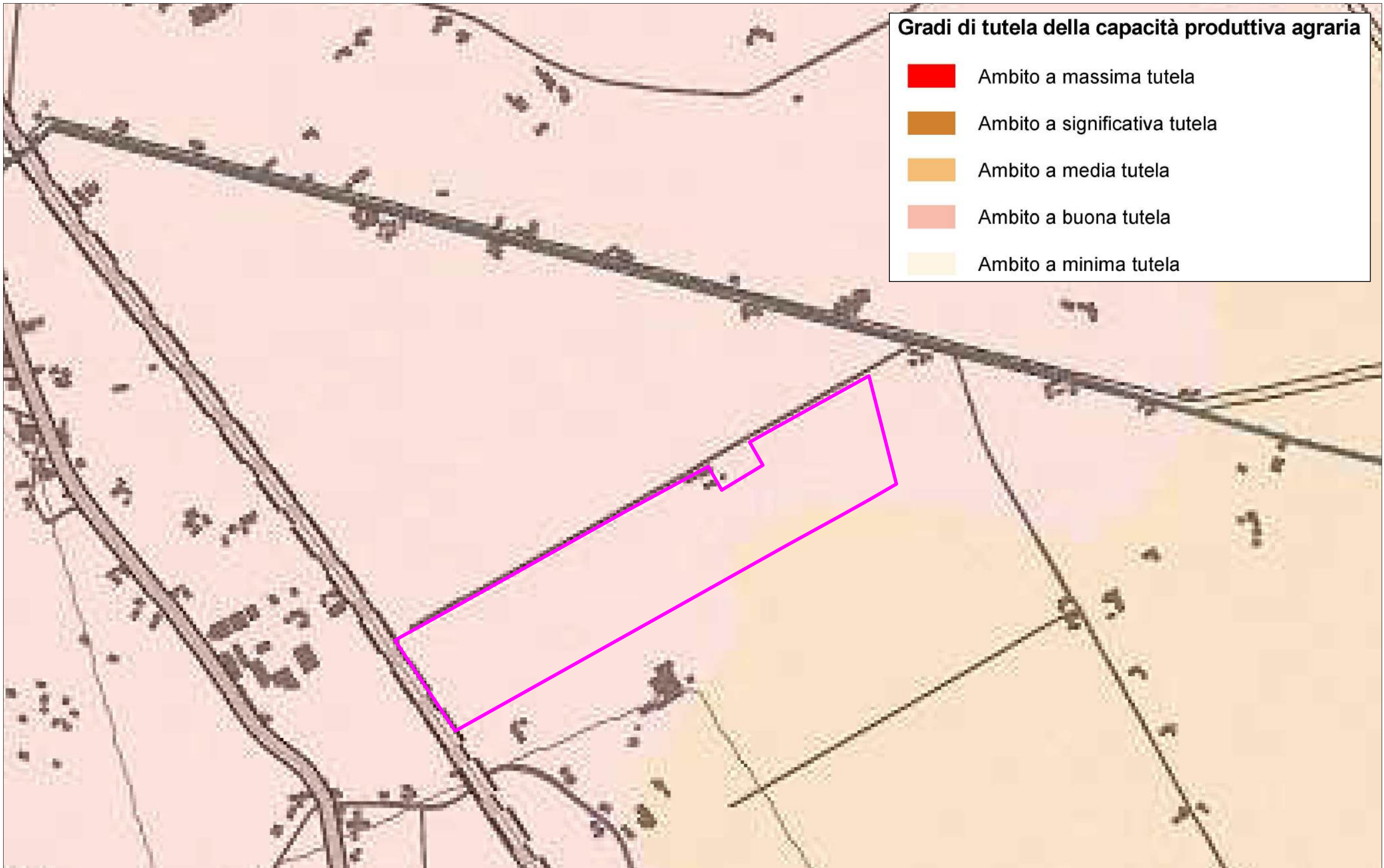
T02

Foglio n. 9 di 25



AMBITI E DIRETTRICI DI SVILUPPO		SETTORE RURALE	SETTORE ITTICO	TURISMO FLUVIALE E RURALE	LUOGHI DEI PRODOTTI TIPICI E CERTIFICATI
Limiti amministrativi	<ul style="list-style-type: none"> Confine del PTCP Confini comunali 	<ul style="list-style-type: none"> Ambito del distretto rurale Ambito di sviluppo del distretto rurale Ambito di potenziamento Colture di pregio 	<ul style="list-style-type: none"> Ambito del distretto ittico Ambito di sviluppo ambientale e produttivo 	<ul style="list-style-type: none"> Porto peschereccio, lavorazione e commercializzazione 	<ul style="list-style-type: none"> Prodotto certificato IGP- Radicchio rosso di Chioggia Prodotti in via di riconoscimento certificazione IGP- Aglio Bianco Polesano, Insalata di Lusia, Riso del Delta del Po.
PRODUZIONI DI QUALITA' E CAPACITA' PRODUTTIVA	<ul style="list-style-type: none"> Area a maggiore concentrazione di produzione frutticola Area a maggiore concentrazione di produzione orticola Area a maggiore concentrazione di produzione legata al turismo rurale Collegamento delle aree qualificate di produzione 	<ul style="list-style-type: none"> Essiccazione e stoccaggio di cereali e semoleosi Lavorazione, trasformazione e commercializzazione dei prodotti ortofrutticoli Produzione e conservazione di prodotti alimentari 	<ul style="list-style-type: none"> Principali strutture Mercato ittico da potenziare Collegamento interdistrettuale e dei mercati Lavorazione, conservazione e commercializzazione dei prodotti ittici Cooperativa pescatori Porto peschereccio Collegamento interportuale 	<ul style="list-style-type: none"> Agriturismo Fattoria didattica Attracco fluviale Principale direttrice del turismo rurale Principale direttrice del turismo fluviale Direttrice di sviluppo ed integrazione multifunzionale 	<ul style="list-style-type: none"> Cipolla Bianca di Chioggia Radicchio bianco variegato di Lusia Melone del Delta del Po Cavolo d'Adige Cotechino e salame da taglio di Trecenta Mela del medio Polesine Pera del medio Polesine Pagnotta del Doge Liquore fragolino Latticini marinati del Delta del Po Cefalo del Polesine Vongola verace del Polesine Pesce azzurro Cozza di Scardovari Anguilla marinata del Delta del Po Sardine e Alici marinate del Delta del Po

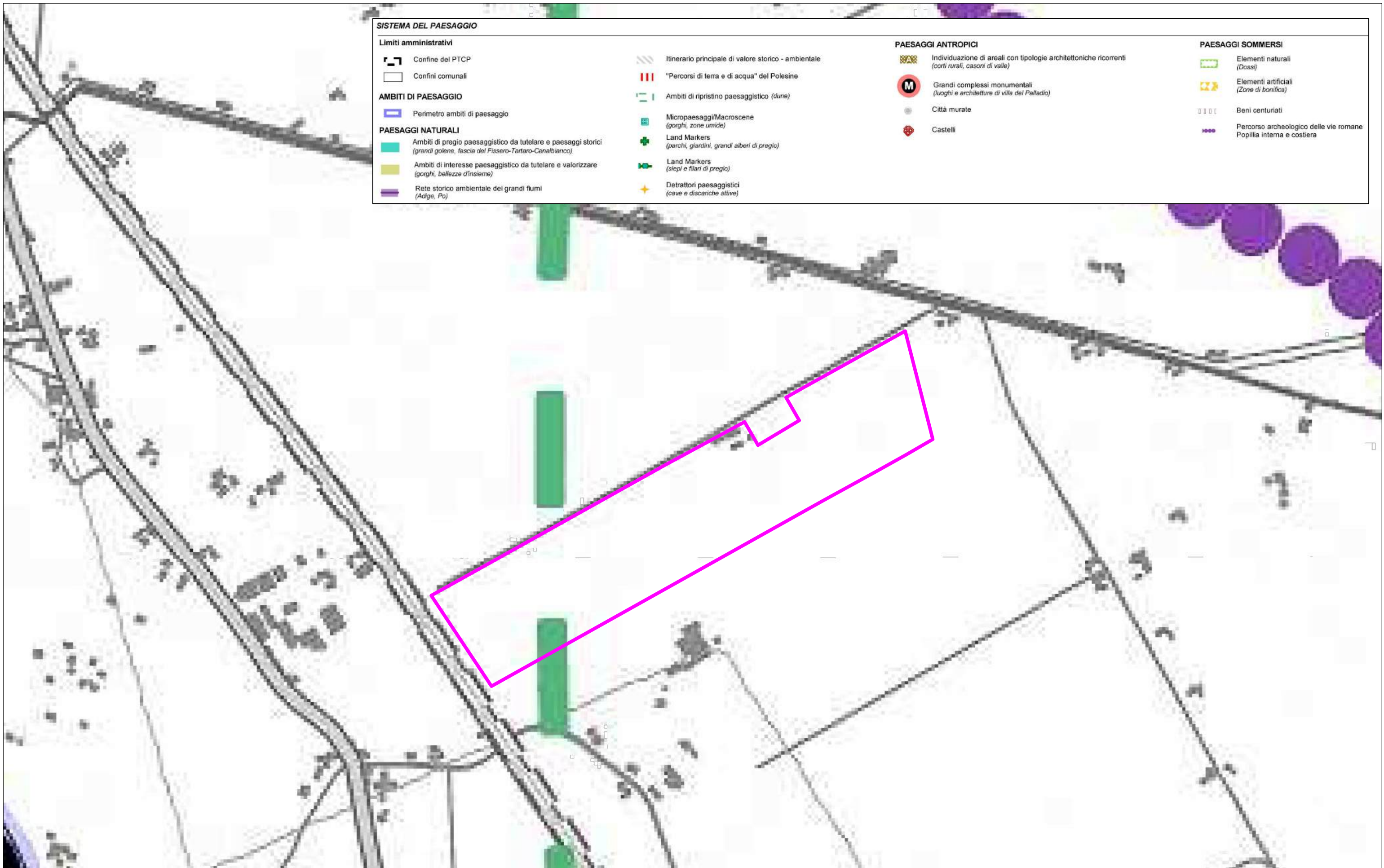
PROPONENTE ARIAN SOLAR SRL	FORMATO A3	Ren Project s.r.l. Via Altinate, 120 - 35121 Padova (PD) Tel +39 049 8071385 Fax +39 049 7819659 Info@renproject.it - www.renproject.it	PROGETTAZIONE E COORDINAMENTO Ing. Leopoldo Franceschini	REVISIONE 0.0	TAVOLA N° T02
INQUADRAMENTO TERRITORIALE PIANO TERRITORIALE DI COORDINAMENTO PROVINCIALE AMBITI E DIRETTRICI DI SVILUPPO DEL SISTEMA PRIMARIO	SCALA 1:8.000		DATA 03/02/2025	Foglio n. 10 di 25	



Gradi di tutela della capacità produttiva agraria

- Ambito a massima tutela
- Ambito a significativa tutela
- Ambito a media tutela
- Ambito a buona tutela
- Ambito a minima tutela

PROPONENTE ARIAN SOLAR SRL	FORMATO A3	Ren Project s.r.l. Via Altinate, 120 - 35121 Padova (PD) Tel +39 049 8071385 Fax +39 049 7819659 Info@renproject.it - www.renproject.it	PROGETTAZIONE E COORDINAMENTO <hr/> Ing. Leopoldo Franceschini	REVISIONE 0.0 DATA 03/02/2025	TAVOLA N° T02 Foglio n. 11 di 25
INQUADRAMENTO TERRITORIALE PIANO TERRITORIALE DI COORDINAMENTO PROVINCIALE TUTELE AGRONOMICHE E AMBIENTALI	SCALA 1:8.000				



SISTEMA DEL PAESAGGIO		PAESAGGI ANTROPICI		PAESAGGI SOMMERSI	
Limiti amministrativi					
	Confine del PTCP		Individuazione di areali con tipologie architettoniche ricorrenti (corti rurali, casoni di valle)		Elementi naturali (Dossi)
	Confini comunali		Grandi complessi monumentali (luoghi e architetture di villa del Palladio)		Elementi artificiali (Zone di bonifica)
AMBITI DI PAESAGGIO			Città murate		Beni centuriati
	Perimetro ambiti di paesaggio		Castelli		Percorso archeologico delle vie romane Popilia interna e costiera
PAESAGGI NATURALI					
	Ambiti di pregio paesaggistico da tutelare e paesaggi storici (grandi golene, fascia del Fissero-Tartaro-Canalbianco)		Itinerario principale di valore storico - ambientale		"Percorsi di terra e di acqua" del Polesine
	Ambiti di interesse paesaggistico da tutelare e valorizzare (gorghi, bellezze d'insieme)		Ambiti di ripristino paesaggistico (dune)		Micropaesaggi/Macroscene (gorghi, zone umide)
	Rete storico ambientale dei grandi fiumi (Adige, Po)		Land Markers (parchi, giardini, grandi alberi di pregio)		Land Markers (siepi e filari di pregio)
			Land Markers (parchi, giardini, grandi alberi di pregio)		Land Markers (siepi e filari di pregio)
			Detrattori paesaggistici (cave e discariche attive)		

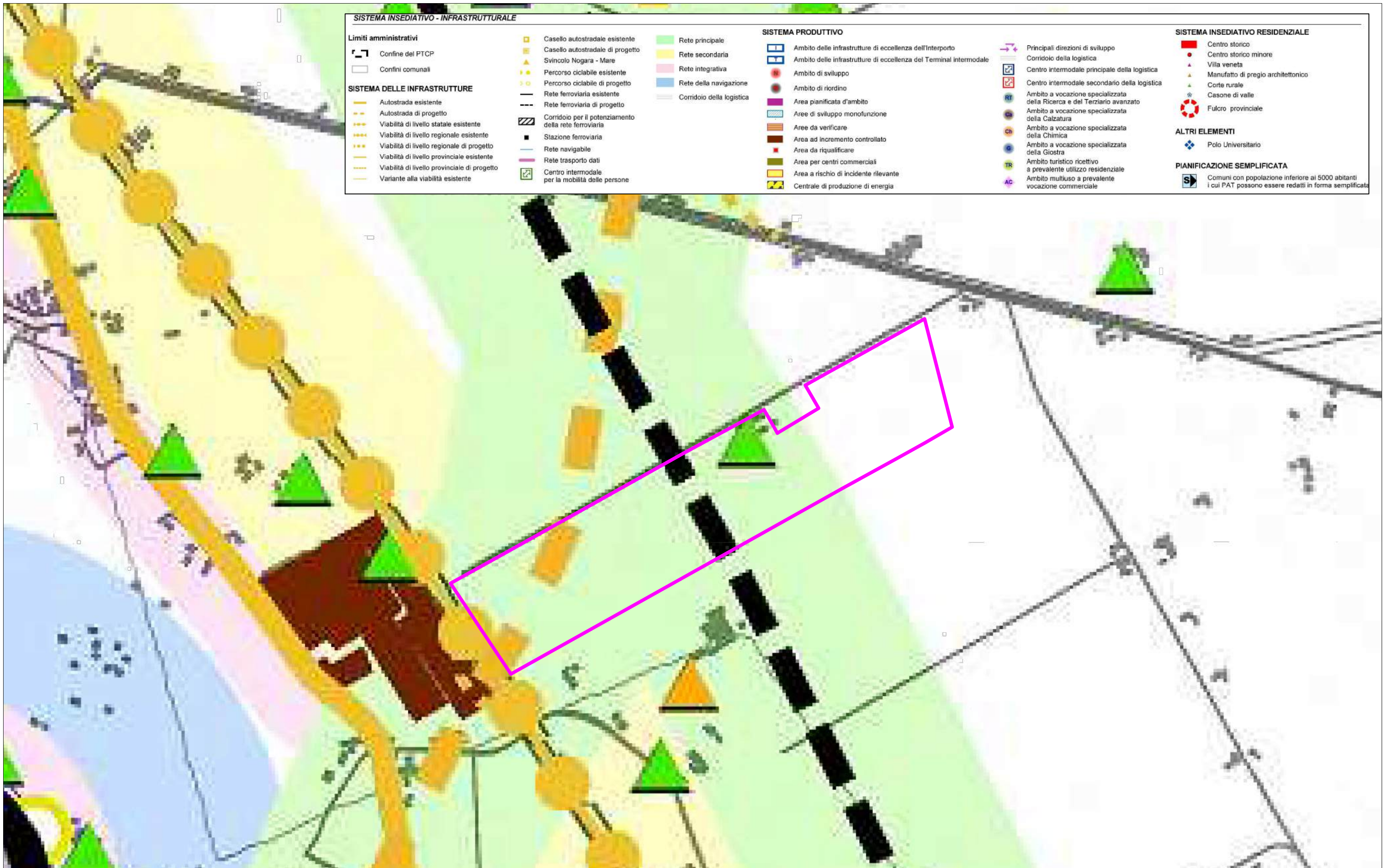
PROPONENTE ARIAN SOLAR SRL	FORMATO A3
INQUADRAMENTO TERRITORIALE PIANO TERRITORIALE DI COORDINAMENTO PROVINCIALE SISTEMA DEL PAESAGGIO	SCALA 1:8.000

Ren Project s.r.l.
 Via Altinate, 120 - 35121 Padova (PD)
 Tel +39 049 8071385
 Fax +39 049 7819659
Info@renproject.it - www.renproject.it

PROGETTAZIONE E COORDINAMENTO
Ing. Leopoldo Franceschini

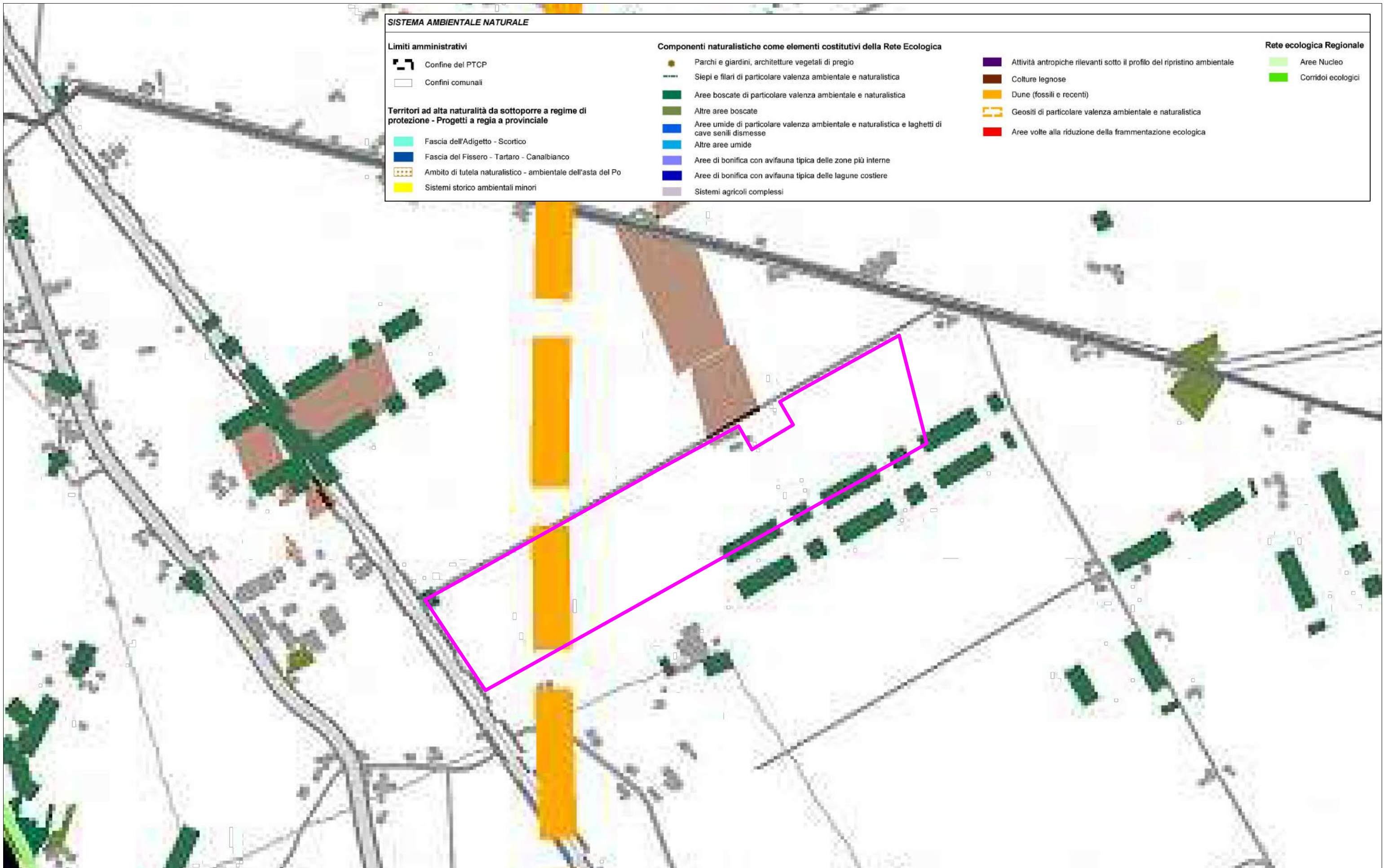
REVISIONE
0.0
 DATA
03/02/2025

TAVOLA N°
T02
 Foglio n. 12 di 25



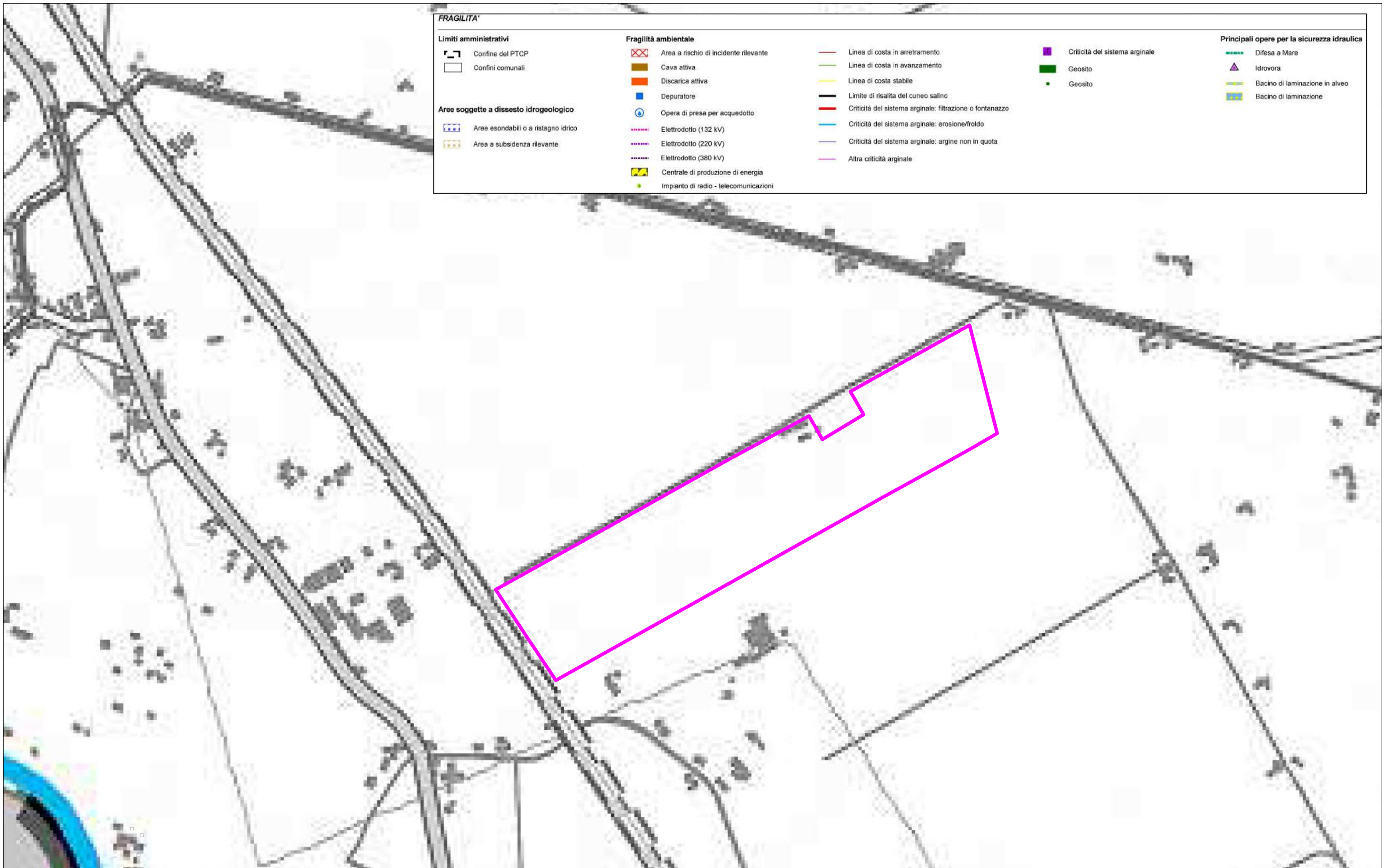
SISTEMA INSEDIATIVO - INFRASTRUTTURALE		SISTEMA PRODUTTIVO		SISTEMA INSEDIATIVO RESIDENZIALE			
Limiti amministrativi	<ul style="list-style-type: none"> □ Casello autostradale esistente □ Casello autostradale di progetto ▲ Svincolo Nogara - Mare ▲ Percorso ciclabile esistente ▲ Percorso ciclabile di progetto — Rete ferroviaria esistente — Rete ferroviaria di progetto ▨ Corridoio per il potenziamento della rete ferroviaria ■ Stazione ferroviaria — Rete navigabile — Rete trasporto dati □ Centro intermodale per la mobilità delle persone 	<ul style="list-style-type: none"> ■ Rete principale ■ Rete secondaria ■ Rete integrativa ■ Rete della navigazione — Corridoio della logistica 	<ul style="list-style-type: none"> □ Ambito delle infrastrutture di eccellenza dell'Interporto □ Ambito delle infrastrutture di eccellenza del Terminal intermodale ● Ambito di sviluppo ● Ambito di riordino ■ Area pianificata d'ambito ■ Aree di sviluppo monofunzione ■ Aree da verificare ■ Area ad incremento controllato ■ Area da riqualificare ■ Area per centri commerciali ■ Area a rischio di incidente rilevante ■ Centrale di produzione di energia 	<ul style="list-style-type: none"> ↔ Principali direzioni di sviluppo □ Corridoio della logistica □ Centro intermodale principale della logistica □ Centro intermodale secondario della logistica RT Ambito a vocazione specializzata della Ricerca e del Terziario avanzato Ch Ambito a vocazione specializzata della Chimica TR Ambito a vocazione specializzata della Giostra TR Ambito turistico ricettivo a prevalente utilizzo residenziale AC Ambito multiluso a prevalente vocazione commerciale 	<ul style="list-style-type: none"> ■ Centro storico ● Centro storico minore ▲ Villa veneta ▲ Manufatto di pregio architettonico ▲ Corte rurale ▲ Casone di valle ● Fulcro provinciale 	<ul style="list-style-type: none"> ALTRI ELEMENTI ■ Polo Universitario 	<ul style="list-style-type: none"> PIANIFICAZIONE SEMPLIFICATA ■ Comuni con popolazione inferiore ai 5000 abitanti i cui PAT possono essere redatti in forma semplificata

PROPONENTE ARIAN SOLAR SRL	FORMATO A3	Ren Project s.r.l. Via Altinate, 120 - 35121 Padova (PD) Tel +39 049 8071385 Fax +39 049 7819659 Info@renproject.it - www.renproject.it	PROGETTAZIONE E COORDINAMENTO Ing. Leopoldo Franceschini	REVISIONE 0.0	TAVOLA N° T02
INQUADRAMENTO TERRITORIALE PIANO TERRITORIALE DI COORDINAMENTO PROVINCIALE SISTEMA INSEDIATIVO - INFRASTRUTTURALE	SCALA 1:8.000		DATA 03/02/2025	Foglio n. 13 di 25	



SISTEMA AMBIENTALE NATURALE		Componenti naturalistiche come elementi costitutivi della Rete Ecologica		Rete ecologica Regionale	
Limiti amministrativi					
	Confine del PTCP		Parchi e giardini, architetture vegetali di pregio		Attività antropiche rilevanti sotto il profilo del ripristino ambientale
	Confini comunali		Siepi e filari di particolare valenza ambientale e naturalistica		Culture legnose
Territori ad alta naturalità da sottoporre a regime di protezione - Progetti a regia a provinciale			Aree boscate di particolare valenza ambientale e naturalistica		Dune (fossili e recenti)
	Fascia dell'Adigetto - Scortico		Altre aree boscate		Geositi di particolare valenza ambientale e naturalistica
	Fascia del Fissero - Tartaro - Canalbianco		Aree umide di particolare valenza ambientale e naturalistica e laghetti di cave senili dismesse		Aree volte alla riduzione della frammentazione ecologica
	Ambito di tutela naturalistico - ambientale dell'asta del Po		Altre aree umide		
	Sistemi storico ambientali minori		Aree di bonifica con avifauna tipica delle zone più interne		
			Aree di bonifica con avifauna tipica delle lagune costiere		
			Sistemi agricoli complessi		
					Aree Nucleo
					Corridoi ecologici

PROPONENTE ARIAN SOLAR SRL	FORMATO A3	Ren Project s.r.l. Via Altinate, 120 - 35121 Padova (PD) Tel +39 049 8071385 Fax +39 049 7819659 Info@renproject.it - www.renproject.it	PROGETTAZIONE E COORDINAMENTO <u>Ing. Leopoldo Franceschini</u>	REVISIONE 0.0	TAVOLA N° T02
INQUADRAMENTO TERRITORIALE PIANO TERRITORIALE DI COORDINAMENTO PROVINCIALE SISTEMA AMBIENTALE NATURALE	SCALA 1:8.000		DATA 03/02/2025	Foglio n. 14 di 25	



FRAGILITÀ					
Limiti amministrativi		Fragilità ambientale		Principali opere per la sicurezza idraulica	
	Confine del PTCP		Area a rischio di incidente rilevante		Difesa a Mare
	Confini comunali		Cava attiva		Geosito
Aree soggette a dissesto idrogeologico			Discarica attiva		Geosito
	Aree esondabili o a ristagno idrico		Depuratore		Criticità del sistema arginale
	Area a subsidenza rilevante		Opera di presa per acquedotto		Linea di costa in arretramento
			Elettrodotto (132 kV)		Linea di costa in avanzamento
			Elettrodotto (220 kV)		Linea di costa stabile
			Elettrodotto (380 kV)		Limite di risalita del cuneo salino
			Centrale di produzione di energia		Criticità del sistema arginale: filtrazione o fontanazzo
			Impianto di radio - telecomunicazioni		Criticità del sistema arginale: erosione/frodo
					Criticità del sistema arginale: argine non in quota
					Altra criticità arginale
					Difesa a Mare
					Idrovora
					Bacino di laminazione in alveo
					Bacino di laminazione

PROPONENTE
ARIAN SOLAR SRL
 INQUADRAMENTO TERRITORIALE
**PIANO TERRITORIALE DI COORDINAMENTO PROVINCIALE
 FRAGILITÀ**

FORMATO
A3
 SCALA
1:8.000

Ren Project s.r.l.
 Via Altinate, 120 - 35121 Padova (PD)
 Tel +39 049 8071385
 Fax +39 049 7819659
Info@renproject.it - www.renproject.it



PROGETTAZIONE E COORDINAMENTO
Ing. Leopoldo Franceschini

REVISIONE
0.0
 DATA
03/02/2025

TAVOLA N°
T02
 Foglio n. 15 di 25

VINCOLI E PIANIFICAZIONE TERRITORIALE



Limiti amministrativi

-  Confine del PTCP
-  Confini comunali



Ambiti sottoposti a regime di vincolo ai sensi del D.Lgs. 42/2004

-  Bene paesaggistico
-  Bene paesaggistico
-  Bene culturale
-  Bene culturale






Ambiti sottoposti a regime di vincolo per legge

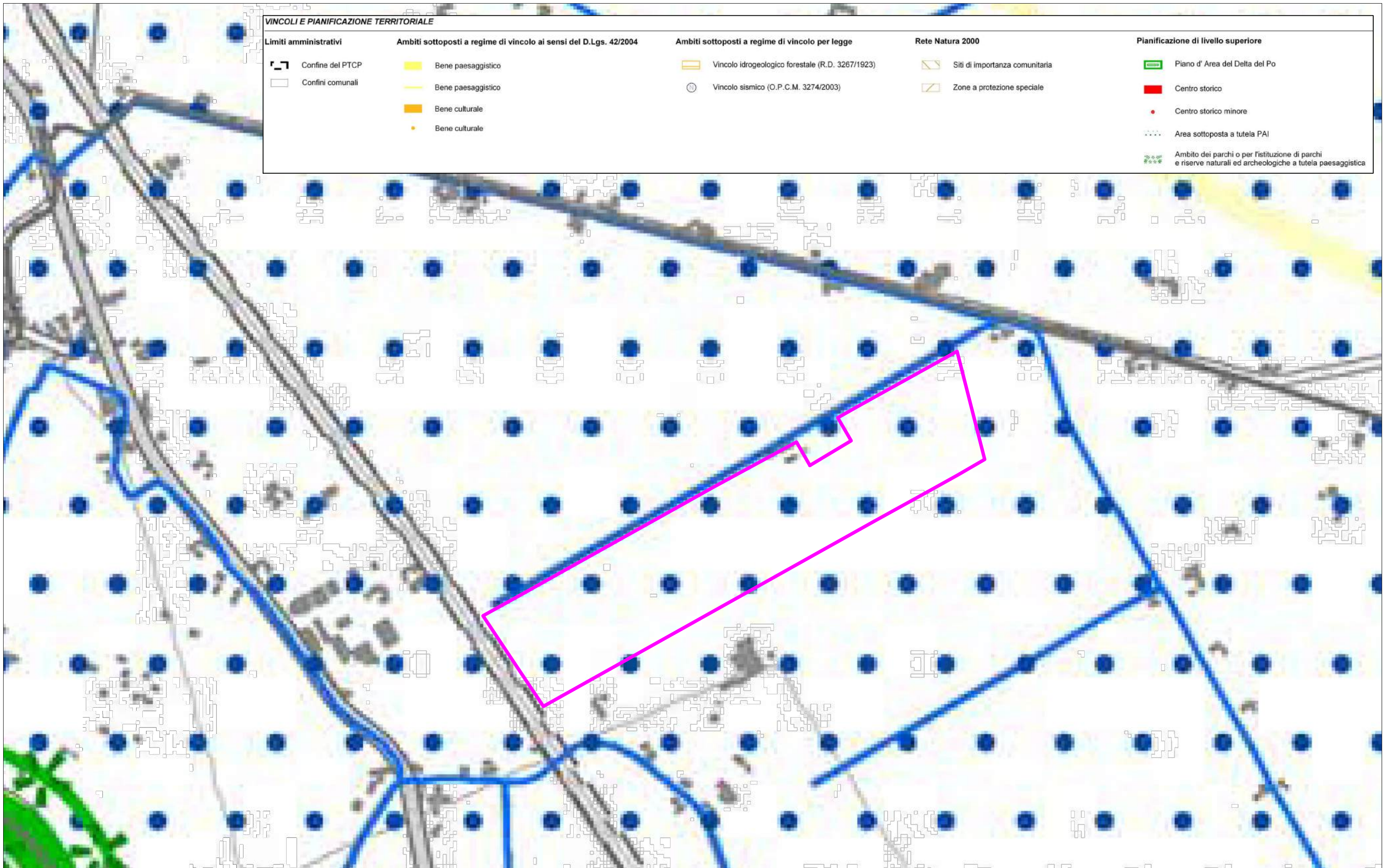
-  Vincolo idrogeologico forestale (R.D. 3267/1923)
-  Vincolo sismico (O.P.C.M. 3274/2003)

Rete Natura 2000

-  Siti di importanza comunitaria
-  Zone a protezione speciale

Pianificazione di livello superiore

-  Piano d' Area del Delta del Po
-  Centro storico
-  Centro storico minore
-  Area sottoposta a tutela PAI
-  Ambito dei parchi o per l'istituzione di parchi e riserve naturali ed archeologiche a tutela paesaggistica



PROPONENTE
ARIAN SOLAR SRL

INQUADRAMENTO TERRITORIALE
PIANO TERRITORIALE DI COORDINAMENTO PROVINCIALE
VINCOLI E PIANIFICAZIONE TERRITORIALE

FORMATO
A3

SCALA
1:8.000

Ren Project s.r.l.
Via Altinate, 120 - 35121 Padova (PD)
Tel +39 049 8071385
Fax +39 049 7819659
Info@renproject.it - www.renproject.it

PROGETTAZIONE E COORDINAMENTO

Ing. Leopoldo Franceschini

REVISIONE
0.0

DATA
03/02/2025

TAVOLA N°

T02

Foglio n. 16 di 25



SICUREZZA IDRAULICA E IDROGEOLOGICA					
Limiti amministrativi	CRITICITA'	PRINCIPALI OPERE IDRAULICHE	INDICAZIONI PERICOLOSITA'	VINCOLI DA PIANI STRALCIO PER L'ASSETTO IDROGEOLOGICO (PAI)	VINCOLI DA R.D. 3267/1923
<ul style="list-style-type: none"> Confine del PTCF Confini comunali 	Criticità del sistema arginale <ul style="list-style-type: none"> Filtrazione o fontanazzo Erosione/frodo Argine non in quota Altra criticità Chiavica Altre criticità <ul style="list-style-type: none"> Limite di risalita del cuneo salino Aree esondabili o a ristagno idrico 	Opere di difesa <ul style="list-style-type: none"> Bacino di laminazione esistente Bacino di laminazione di progetto Bacino di laminazione in alveo idrovora Opera di difesa a mare Altre opere <ul style="list-style-type: none"> Bacino artificiale esistente Bacino artificiale di progetto Opera di sbarramento principale 	Progetto PAI Autorità di Bacino Interregionale del Fiume Fissero Tartaro Canalbianco <ul style="list-style-type: none"> P1- Pericolosità moderata P2- Pericolosità media P3- Pericolosità elevata P1- Scolo meccanico 	PAI DELTA- Autorità di Bacino nazionale del Fiume Po <ul style="list-style-type: none"> Fascia A - Fascia di deflusso della piena Fascia B - Fascia di esondazione Fascia C - Area di inondazione per piena catastrofica Canale consortile PAI- Autorità di Bacino nazionale del Fiume Po <ul style="list-style-type: none"> Fascia A-B - Fascia dell'alveo in piena Fascia C1- Fascia di rispetto idraulico Fascia C2- Fascia di inondazione per tracimazione o rottura degli argini maestri PAI- Autorità di Bacino Nazionale del Fiume Adige <ul style="list-style-type: none"> Tutela idraulica 	<ul style="list-style-type: none"> Vincolo Idrogeologico

PROPONENTE
ARIAN SOLAR SRL

INQUADRAMENTO TERRITORIALE
PIANO TERRITORIALE DI COORDINAMENTO PROVINCIALE SICUREZZA IDRAULICA E IDROGEOLOGICA

FORMATO
A3

SCALA
1:8.000

Ren Project s.r.l.
 Via Altinate, 120 - 35121 Padova (PD)
 Tel +39 049 8071385
 Fax +39 049 7819659
Info@renproject.it - www.renproject.it

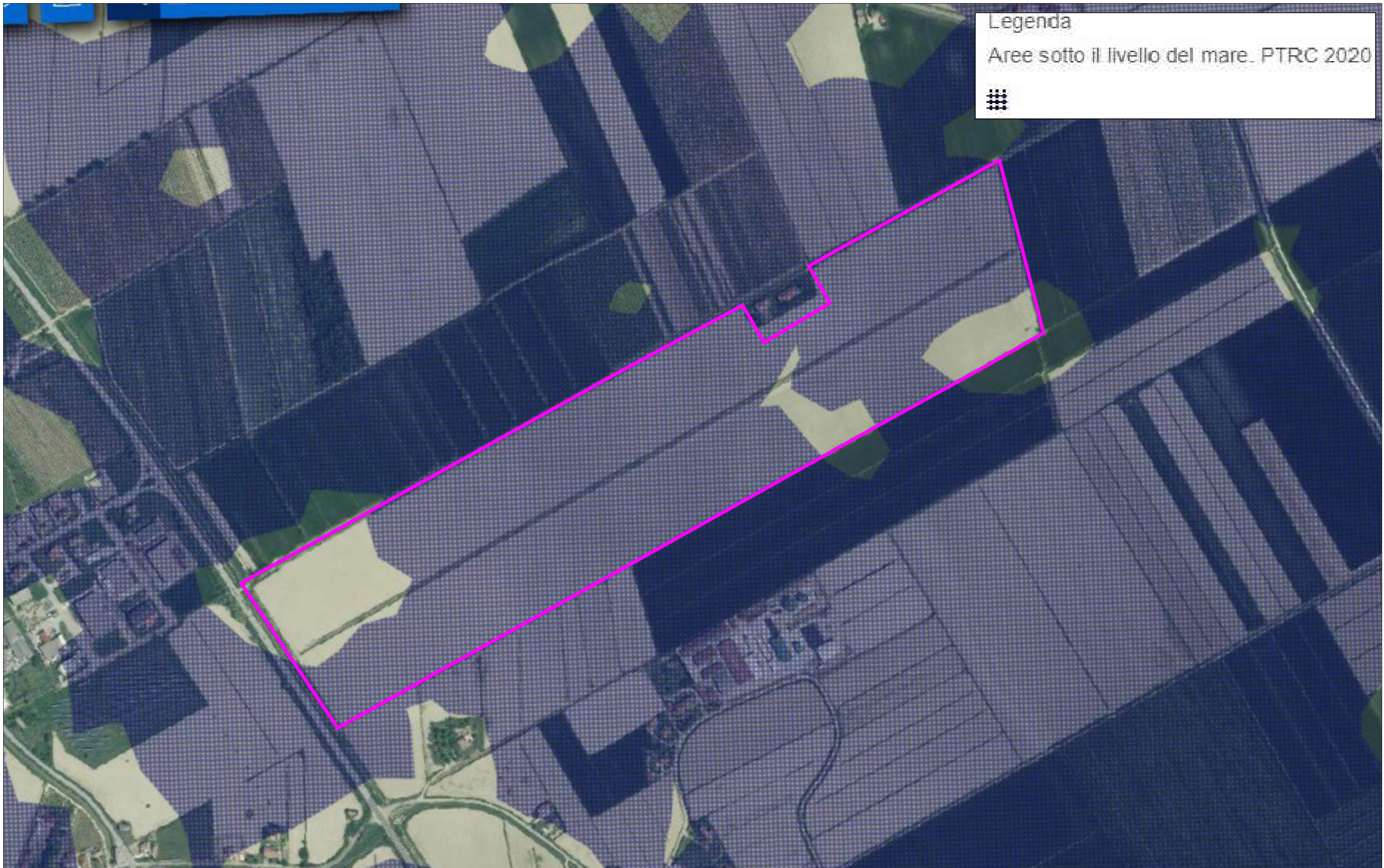
PROGETTAZIONE E COORDINAMENTO
Ing. Leopoldo Franceschini

REVISIONE
0.0

DATA
03/02/2025

TAVOLA N°
T02

Foglio n. 17 di 25



Legenda
 Aree sotto il livello del mare. PTRC 2020

PROPONENTE ARIAN SOLAR SRL	FORMATO A3	Ren Project s.r.l. Via Altinate, 120 - 35121 Padova (PD) Tel +39 049 8071385 Fax +39 049 7819659 Info@renproject.it - www.renproject.it	PROGETTAZIONE E COORDINAMENTO <u>Ing. Leopoldo Franceschini</u>	REVISIONE 0.0	TAVOLA N° T02 Foglio n. 18 di 25
INQUADRAMENTO TERRITORIALE PIANO TERRITORIALE REGIONALE DI COORDINAMENTO USO DEL SUOLO - TERRA	SCALA 1:5.000			DATA 03/02/2025	

Legenda
Tessuto urbanizzato. PTRC 2020



PROPONENTE
ARIAN SOLAR SRL

FORMATO
A3

Ren Project s.r.l.
Via Altinate, 120 - 35121 Padova (PD)
Tel +39 049 8071385
Fax +39 049 7819659
Info@renproject.it - www.renproject.it

PROGETTAZIONE E COORDINAMENTO

Ing. Leopoldo Franceschini

REVISIONE
0.0

DATA
03/02/2025

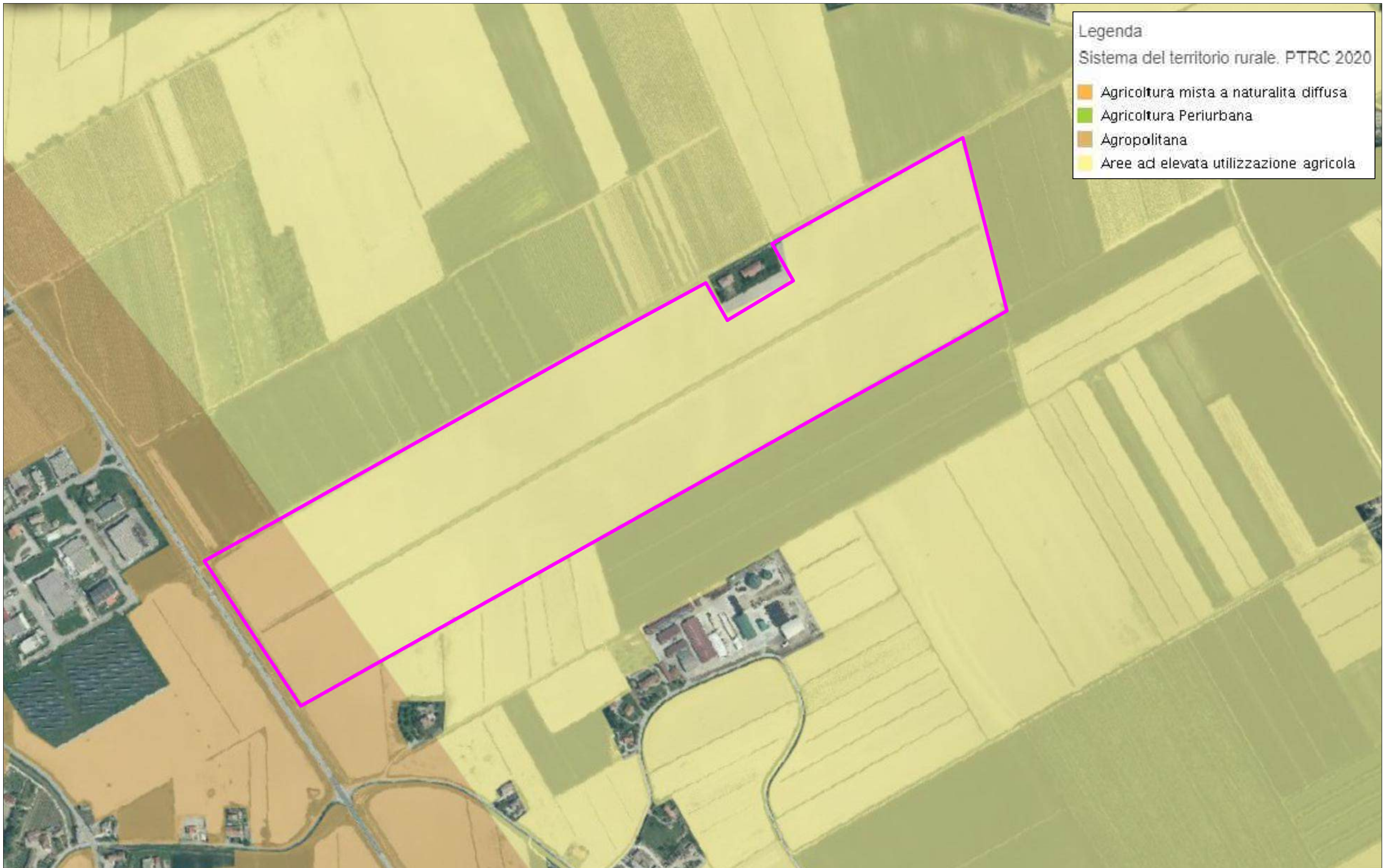
TAVOLA N°

T02

Foglio n. 19 di 25

INQUADRAMENTO TERRITORIALE
**PIANO TERRITORIALE REGIONALE DI COORDINAMENTO
USO DEL SUOLO - TERRA**

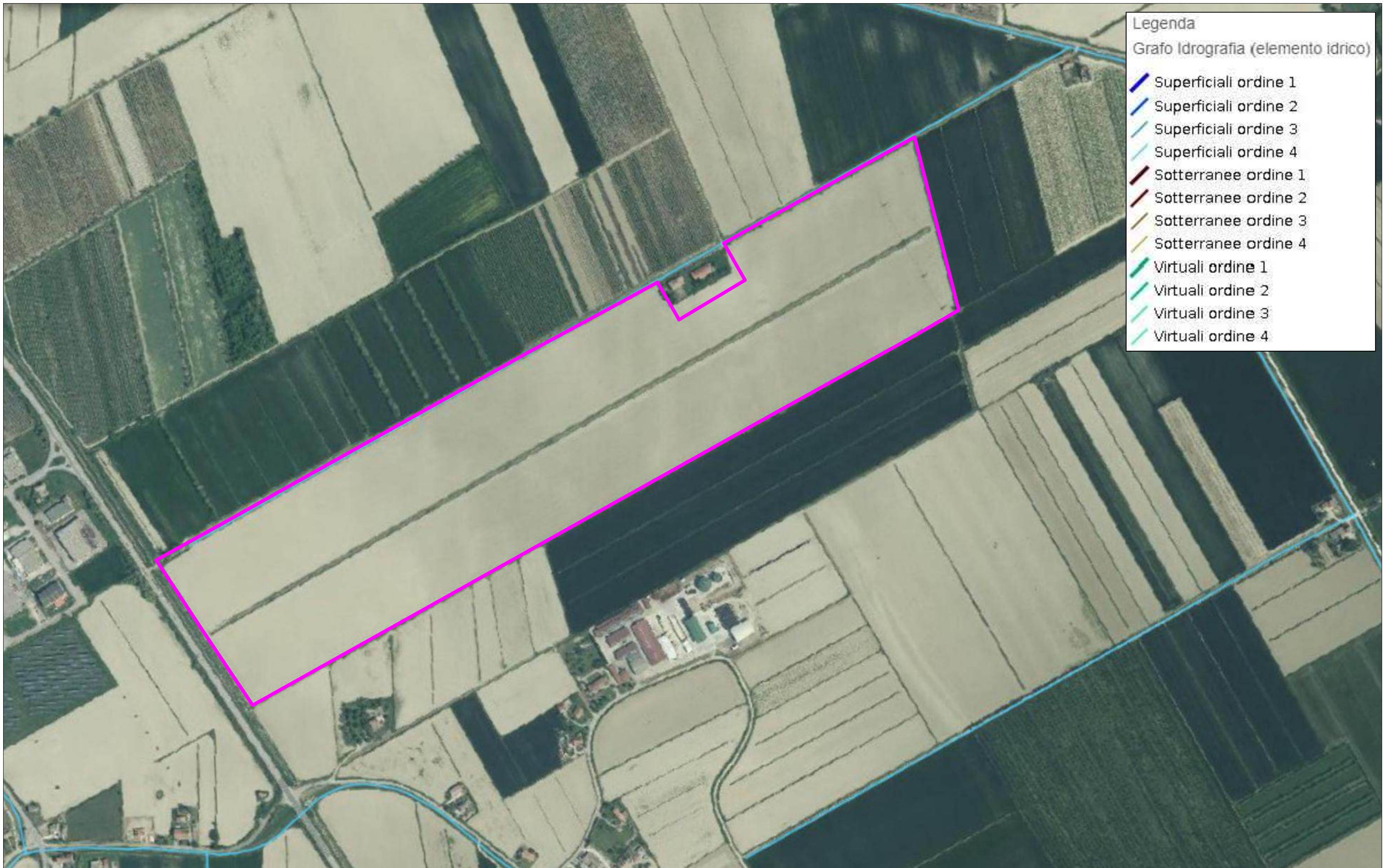
SCALA
1:5.000



Legenda
 Sistema del territorio rurale. PTRC 2020

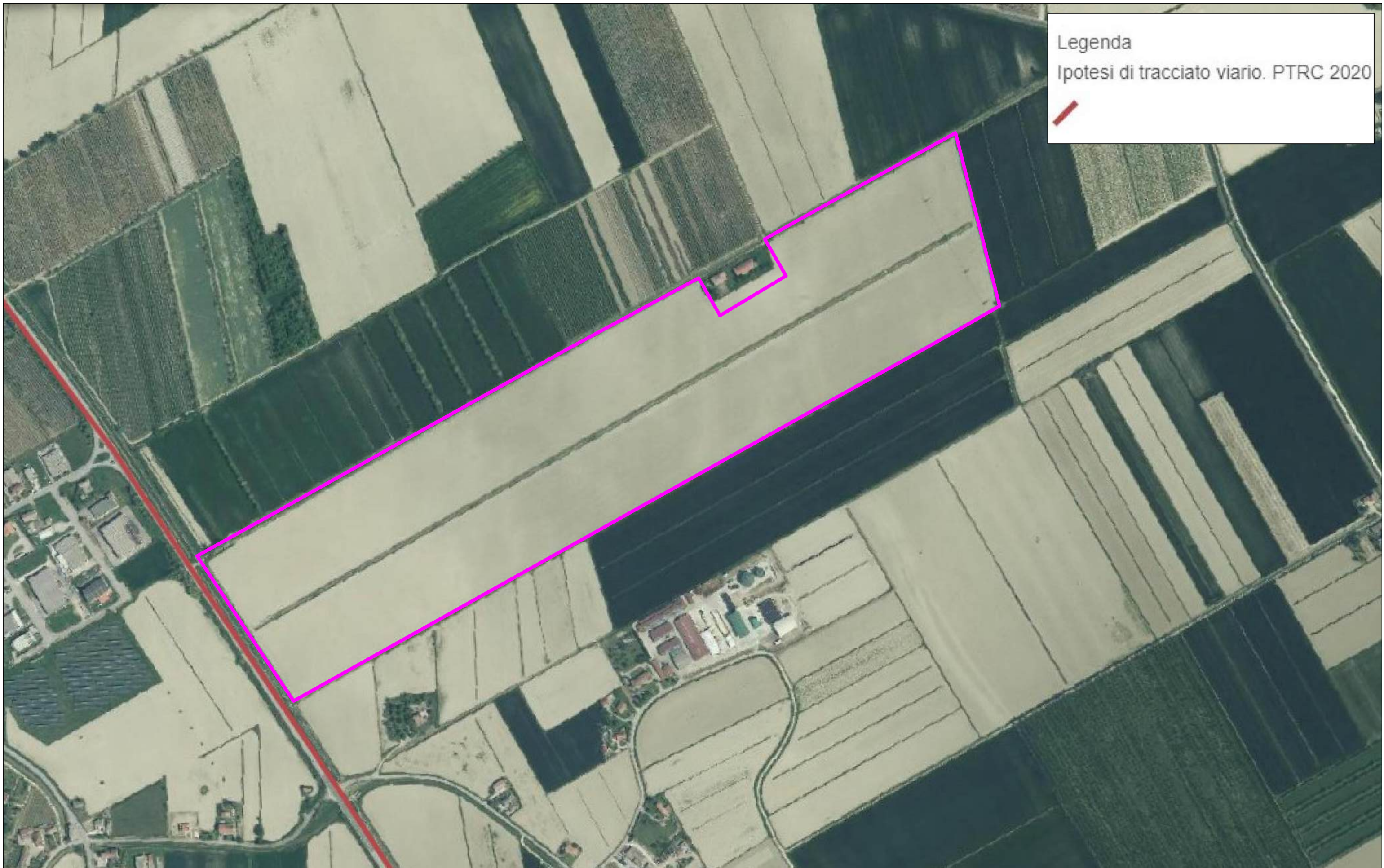
- Agricoltura mista a naturalita diffusa
- Agricoltura Periurbana
- Agropolitana
- Aree ad elevata utilizzazione agricola

PROPONENTE ARIAN SOLAR SRL	FORMATO A3	Ren Project s.r.l. Via Altinate, 120 - 35121 Padova (PD) Tel +39 049 8071385 Fax +39 049 7819659 Info@renproject.it - www.renproject.it	PROGETTAZIONE E COORDINAMENTO <u>Ing. Leopoldo Franceschini</u>	REVISIONE 0.0	TAVOLA N° T02
INQUADRAMENTO TERRITORIALE PIANO TERRITORIALE REGIONALE DI COORDINAMENTO USO DEL SUOLO - TERRA	SCALA 1:5.000			DATA 03/02/2025	Foglio n. 20 di 25



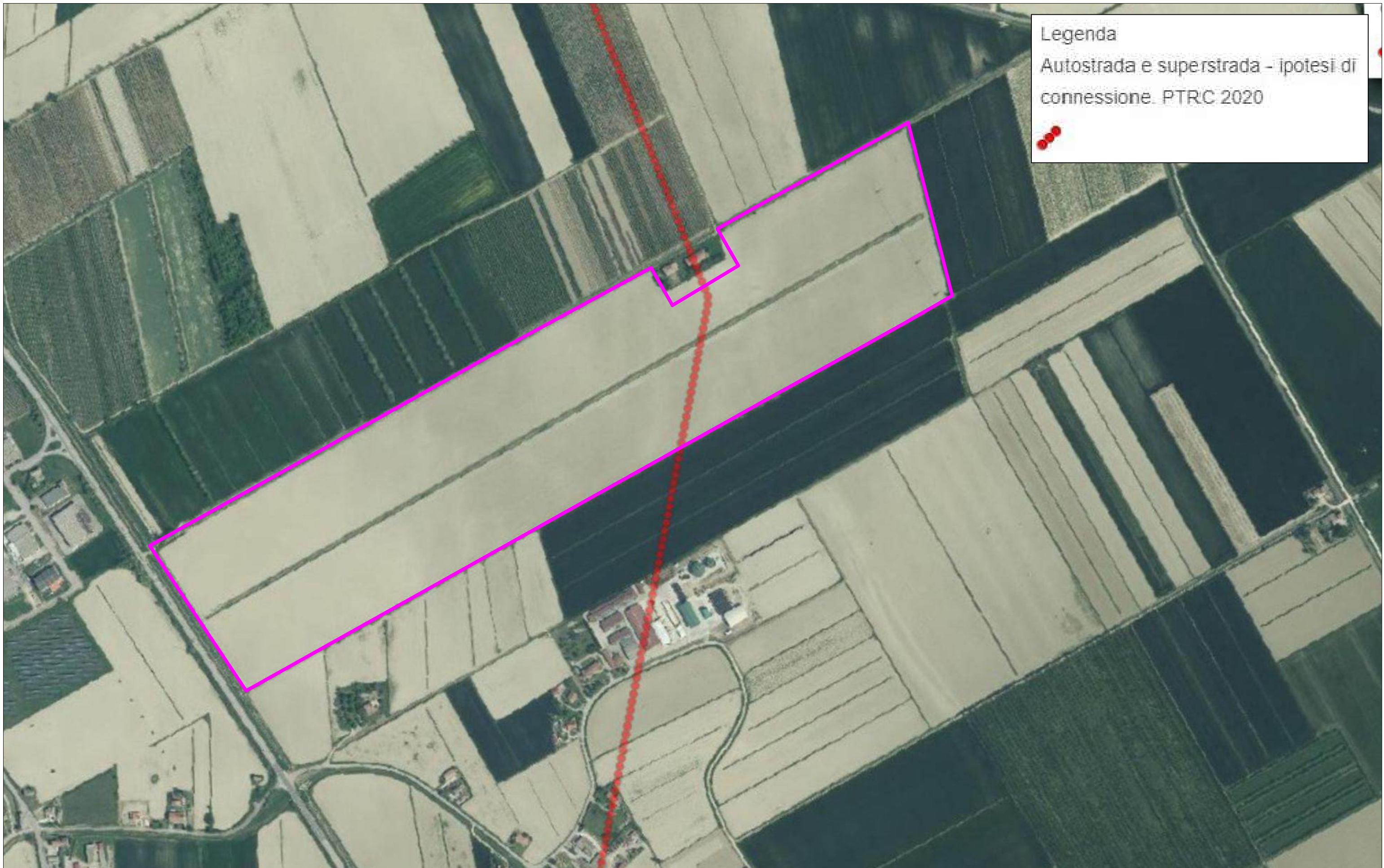
Legenda	
Grafo Idrografia (elemento idrico)	
	Superficiali ordine 1
	Superficiali ordine 2
	Superficiali ordine 3
	Superficiali ordine 4
	Sotterranee ordine 1
	Sotterranee ordine 2
	Sotterranee ordine 3
	Sotterranee ordine 4
	Virtuali ordine 1
	Virtuali ordine 2
	Virtuali ordine 3
	Virtuali ordine 4

PROPONENTE ARIAN SOLAR SRL	FORMATO A3	Ren Project s.r.l. Via Altinate, 120 - 35121 Padova (PD) Tel +39 049 8071385 Fax +39 049 7819659 Info@renproject.it - www.renproject.it	PROGETTAZIONE E COORDINAMENTO <u>Ing. Leopoldo Franceschini</u>	REVISIONE 0.0	TAVOLA N° T02
INQUADRAMENTO TERRITORIALE PIANO TERRITORIALE REGIONALE DI COORDINAMENTO USO DEL SUOLO - ACQUA	SCALA 1:5.000		DATA 03/02/2025	Foglio n. 21 di 25	



Legenda
 Ipotesi di tracciato viario. PTRC 2020

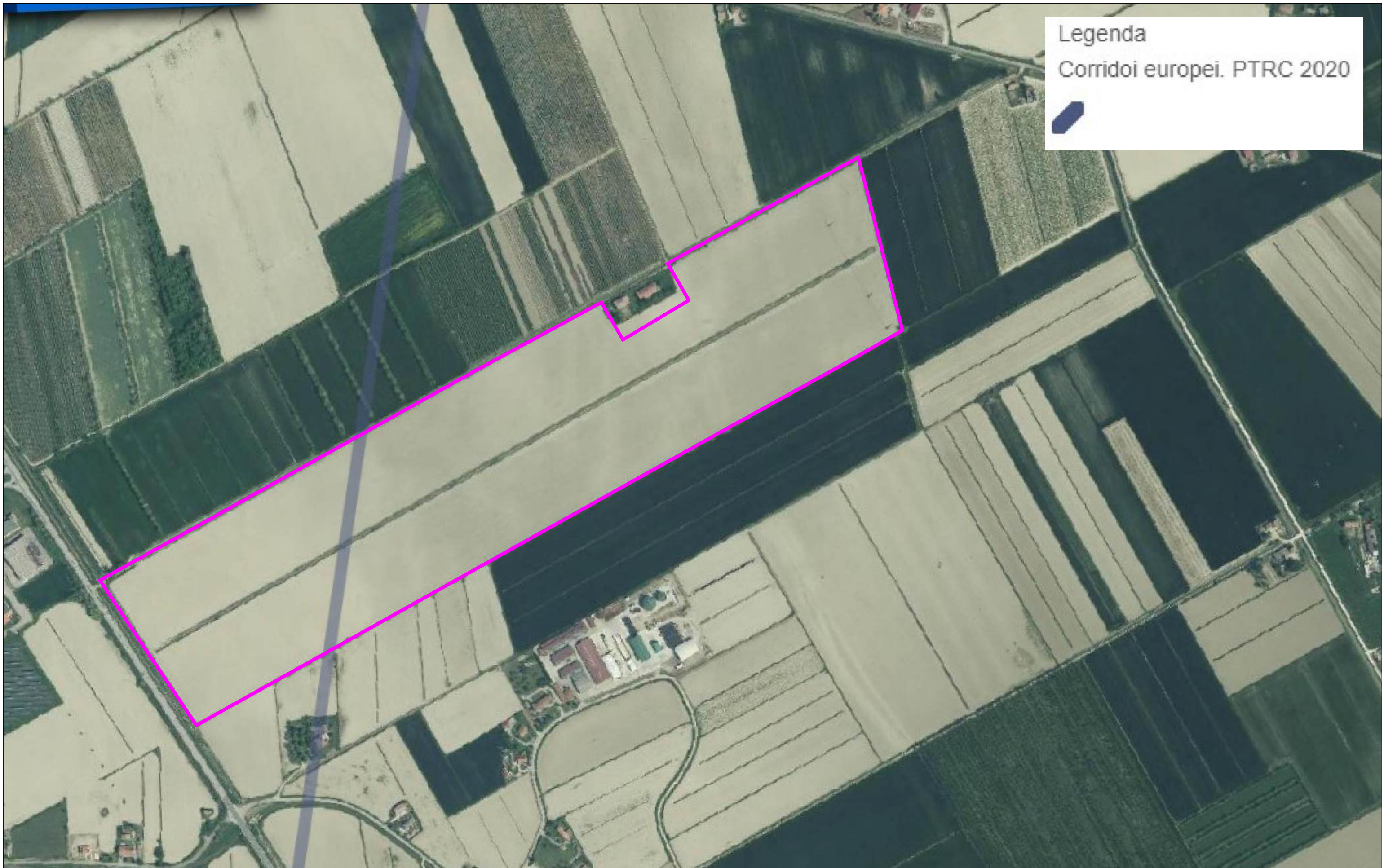
PROPONENTE ARIAN SOLAR SRL	FORMATO A3	Ren Project s.r.l. Via Altinate, 120 - 35121 Padova (PD) Tel +39 049 8071385 Fax +39 049 7819659 Info@renproject.it - www.renproject.it	PROGETTAZIONE E COORDINAMENTO <u>Ing. Leopoldo Franceschini</u>	REVISIONE 0.0	TAVOLA N° T02
INQUADRAMENTO TERRITORIALE PIANO TERRITORIALE REGIONALE DI COORDINAMENTO SISTEMA DEL TERRITORIO RURALE E DELLA RETE ECOLOGICA	SCALA 1:5.000			DATA 03/02/2025	Foglio n. 22 di 25



Legenda
 Autostrada e superstrada - ipotesi di
 connessione. PTRC 2020

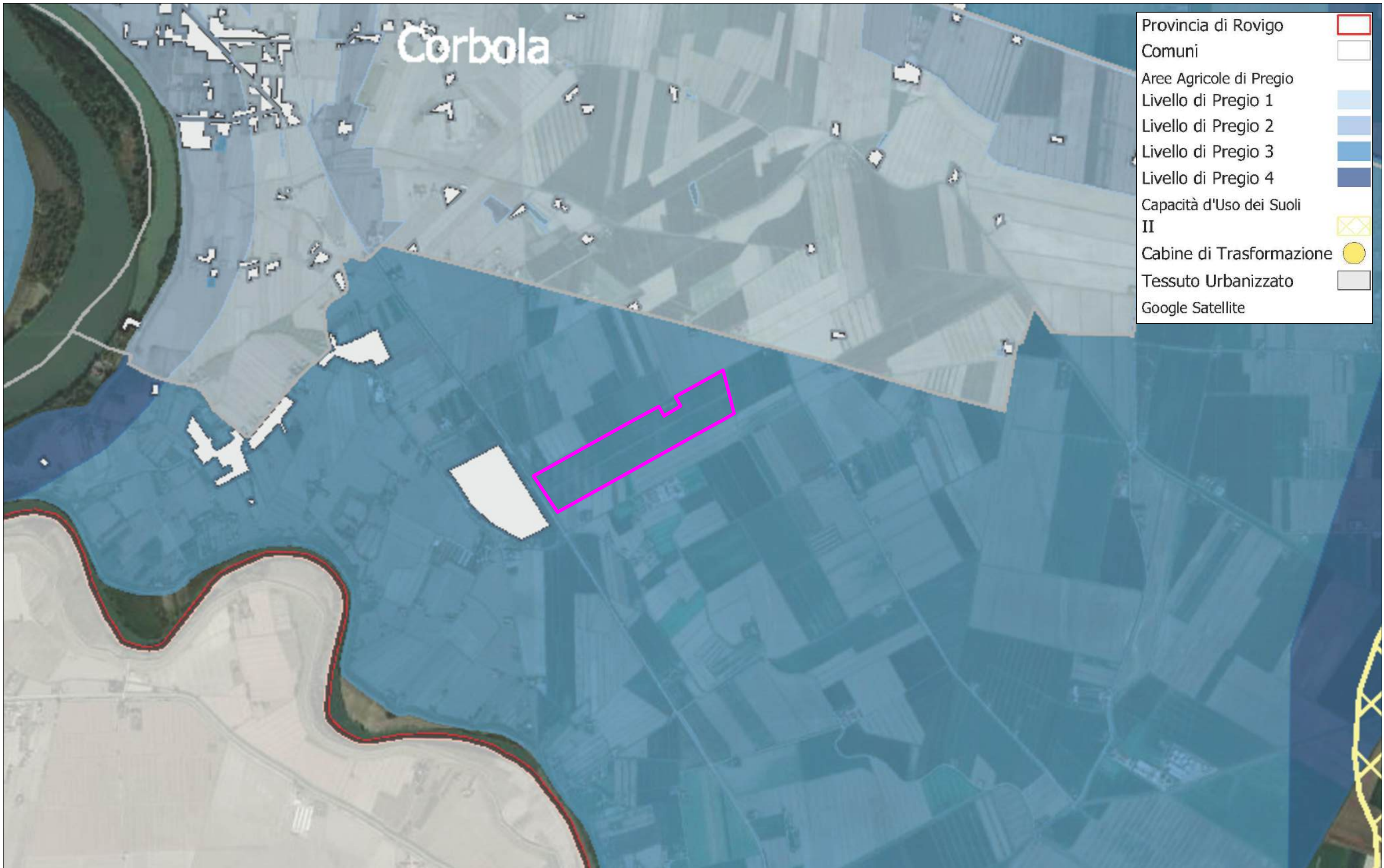


PROPONENTE ARIAN SOLAR SRL	FORMATO A3	Ren Project s.r.l. Via Altinate, 120 - 35121 Padova (PD) Tel +39 049 8071385 Fax +39 049 7819659 Info@renproject.it - www.renproject.it	PROGETTAZIONE E COORDINAMENTO <u>Ing. Leopoldo Franceschini</u>	REVISIONE 0.0	TAVOLA N° T02 Foglio n. 23 di 25
INQUADRAMENTO TERRITORIALE PIANO TERRITORIALE REGIONALE DI COORDINAMENTO MOBILITÀ	SCALA 1:5.000			DATA 03/02/2025	



Legenda
 Corridoi europei. PTRC 2020

PROPONENTE ARIAN SOLAR SRL	FORMATO A3	Ren Project s.r.l. Via Altinate, 120 - 35121 Padova (PD) Tel +39 049 8071385 Fax +39 049 7819659 Info@renproject.it - www.renproject.it	PROGETTAZIONE E COORDINAMENTO <u>Ing. Leopoldo Franceschini</u>	REVISIONE 0.0	TAVOLA N° T02
INQUADRAMENTO TERRITORIALE PIANO TERRITORIALE REGIONALE DI COORDINAMENTO CITTÀ, MOTORE DI FUTURO	SCALA 1:5.000			DATA 03/02/2025	Foglio n. 24 di 25



PROPONENTE ARIAN SOLAR SRL	FORMATO A3	Ren Project s.r.l. Via Altinate, 120 - 35121 Padova (PD) Tel +39 049 8071385 Fax +39 049 7819659 Info@renproject.it - www.renproject.it	PROGETTAZIONE E COORDINAMENTO <hr/> Ing. Leopoldo Franceschini	REVISIONE 0.0	TAVOLA N° T02
INQUADRAMENTO TERRITORIALE PROVINCIA DI ROVIGO AREE AGRICOLE DI PREGIO EX ARTT. 2 E 5 L.R. N. 17/2022	SCALA 1:20.000			<hr/>	DATA 03/02/2025